














LEGENDA

-  katastrski načrt
-  kataster stavb
-  geodetski načrt
-  meja območja občinskega podrobnega prostorskega načrta
-  meja parcele
-  dostop do parcele
-  površina za razvoj stavbe
-  gradbena meja
-  pohodna površina
-  povozna površina
-  most
-  zelena površina
-  drevesna vegetacija

OSINUTEK



ZEU družba za načrtovanje in inženiring d.o.o.
 Ulica Staneta Rozmana 5, SI-9000 Murska Sobota, Slovenija
 Tel. +386 25341310, Faks +386 25341084, E-naslov: zeu@zeu.si, Internet: http://www.zeu.si

| | | | |
|---|---|--|-----------------------------|
| Investitor: Mestna občina Murska Sobota Kardoševa ulica 2, 9000 Murska Sobota | | Odgovorni prostorski načrtovalec: Leon Cigüt, univ. dipl. inž. arh. ZAPS 1661 A | |
| Pripravljalavec: Mestna občina Murska Sobota Kardoševa ulica 2, 9000 Murska Sobota | | Sodelavec: Alenka Šumak, univ. dipl. inž. kraj. arh. Barbara Babič, univ. dipl. geog. Polona Majcan, mag. inž. arh. urb. | |
| Naziv: Občinski podrobni prostorski načrt za podenoto urejanja prostora SO 54/1 (vodarna) | | Grafični načrt: Zazidalna oziroma ureditvena situacija | |
| Številka: OPP-2/20 | Identifikacijska številka: 1623 | Datum: julij 2020 | Merilo: 1 : 1000 |
| | | Datum geodet. načrta: marec 2020 | Številka lista: 3 |

k.o. Murska Sobota