







LEGENDA

-  katastrski načrt
-  kataster stavb
-  geodetski načrt
-  meja območja občinskega podrobnega prostorskega načrta

OSNUITEK



ZEU družba za načrtovanje in inženiring d.o.o.
 Ulica Staneta Rozmana 5, SI-9000 Murska Sobota, Slovenija
 Tel. +386 25341310, Faks +386 25341086, E-naslov: zeu@zeu.si, Internet: http://www.zeu.si

| | | | |
|--|---------------------------------|---|----------------------|
| Investitor: Odvetniška družba Vesenjak, o.p., d.o.o. Ulica Vita Kraigherja 5v, 2000 Maribor | | Odgovorni prostorski načrtovalec: Leon Cigüt, univ. dipl. inž. arh. ZAPS 1661 A | |
| Pripravljalavec: Mestna občina Murska Sobota Kardoševa ulica 2, 9000 Murska Sobota | | Sodelavec: Alenka Šumak, univ. dipl. inž. kraj. arh. Barbara Babič, univ. dipl. geog. Polona Majcan, mag. inž. arh. urb. | |
| Naziv: Izhodišča za pripravo Občinskega podrobnega prostorskega načrta za enoto urejanja prostora SO 91 | | Grafični načrt: Območje občinskega podrobnega prostorskega načrta z obstoječim parcelnim stanjem | |
| Številka: OPPN-11/20 | Identifikacijska številka: / | Datum: oktober 2020 | Merilo: 1 : 1000 |
| | | Datum geod. načrta: avgust 2020 | Številka lista: 2 |

k.o. Murska Sobota