











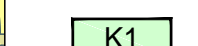



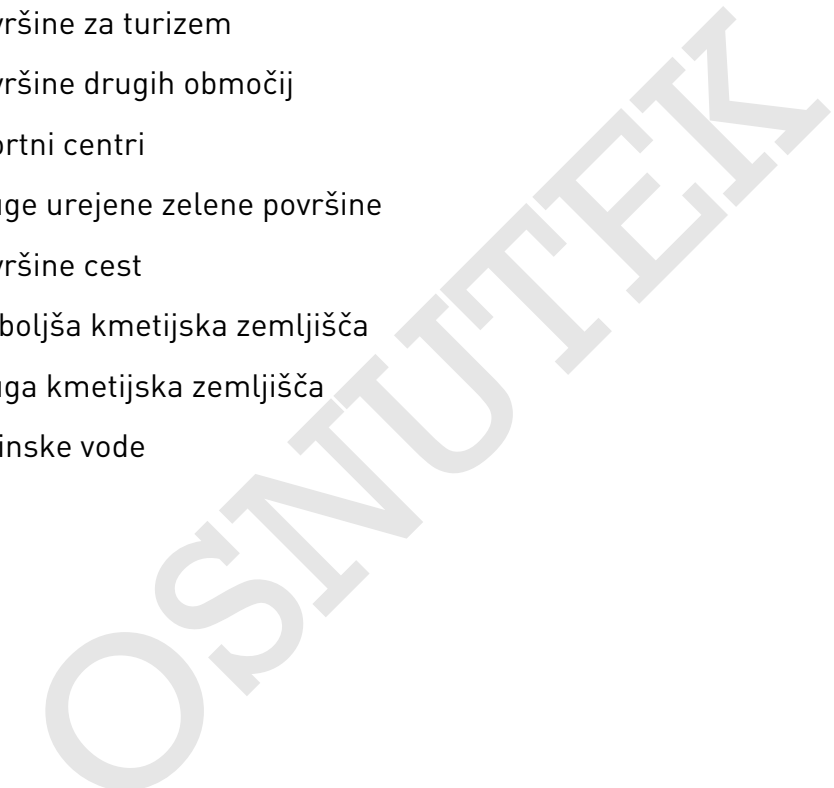


LEGENDA

-  katastrski načrt
-  kataster stavb
-  geodetski načrt
-  meja območja občinskega podrobnega prostorskega načrta
-  meja enote urejanja prostora
-  SS stanovanjske površine
-  IK površine z objekti za kmetijsko proizvodnjo
-  CD druga območja centralnih dejavnosti
-  BT površine za turizem
-  BD površine drugih območij
-  BC športni centri
-  ZD druge urejene zelene površine
-  PC površine cest
-  K1 najboljša kmetijska zemljišča
-  K2 druga kmetijska zemljišča
-  VC celinske vode



ZEU družba za načrtovanje in inženiring d.o.o.
 Ulica Staneta Rozmana 5, SI-9000 Murska Sobota, Slovenija
 Tel. +386 25341310, Faks +386 25341086, E-naslov: zeu@zeu.si, Internet: http://www.zeu.si

Investitor: Odvetniška družba Vesenjak, o.p., d.o.o. Ulica Vita Kraigherja 5v, 2000 Maribor		Odgovorni prostorski načrtovalec: Leon Cigüt, univ. dipl. inž. arh. ZAPS 1661	
Pripravljalavec: Mestna občina Murska Sobota Kardoševa ulica 2, 9000 Murska Sobota		Sodelavec: Alenka Šumak, univ. dipl. inž. kraj. arh. Barbara Babič, univ. dipl. geog. Polona Majcan, mag. inž. arh. urb.	
Naziv: Občinski podrobni prostorski načrt za enoto urejanja prostora SO 91 v Murski Soboti		Grafični načrt: Izsek iz grafičnega načrta kartografskega dela občinskega prostorskega načrta	
Številka: OPPN-12/20	Identifikacijska številka: 2211	Datum: avgust 2021	Merilo: 1 : 1000
		Datum geod. načrta: avgust 2020	Številka lista: 1

k.o. Murska Sobota