



## **NAČRT RAVNANJA Z NEPREMIČNIM PREMOŽENJEM MESTNE OBČINE MURSKA SOBOTA:**


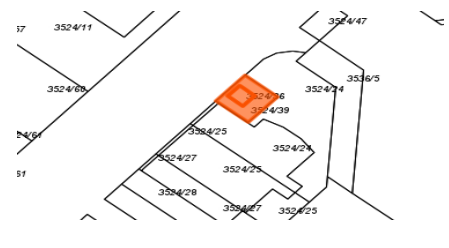

**Priloga 1: Načrt razpolaganja z nepremičnim premoženjem občine v letu 2022**

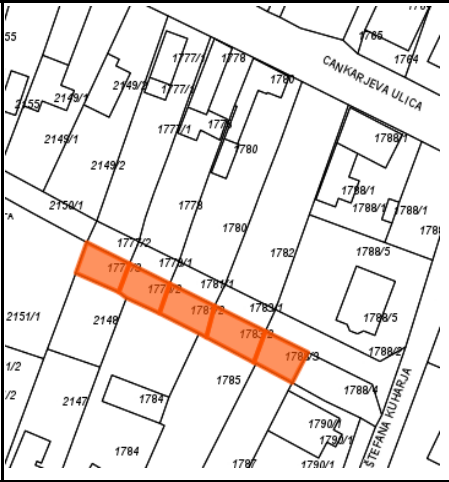


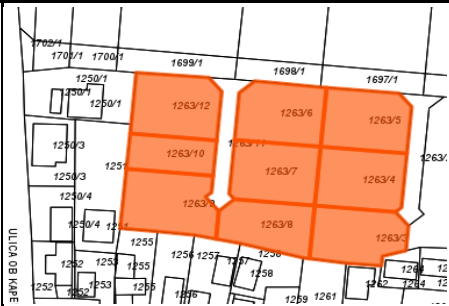
**Priloga 2: Načrt pridobivanja nepremičnega premoženja občine za leto 2022**

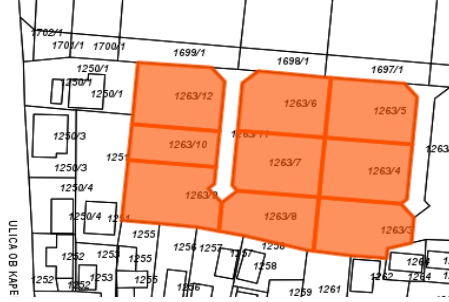
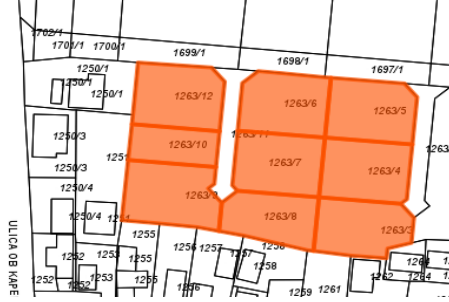
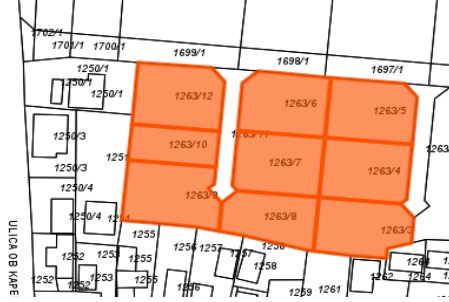
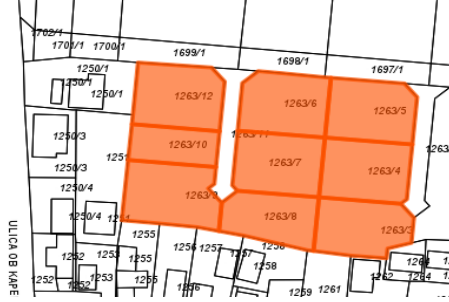
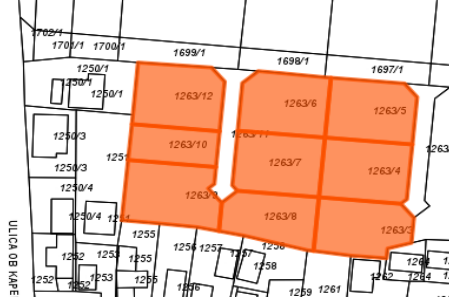
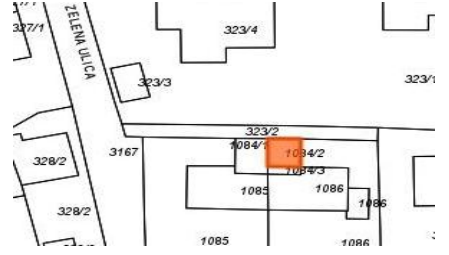



Murska Sobota, 14. februar 2022

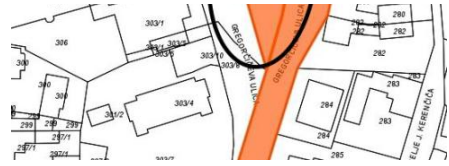
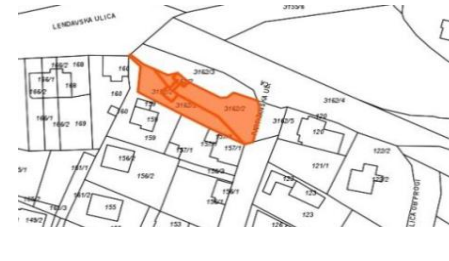
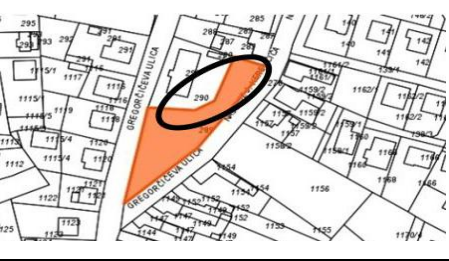
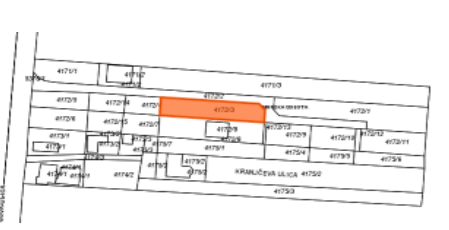

Pripravil: Oddelek za premoženjskopravne zadeve

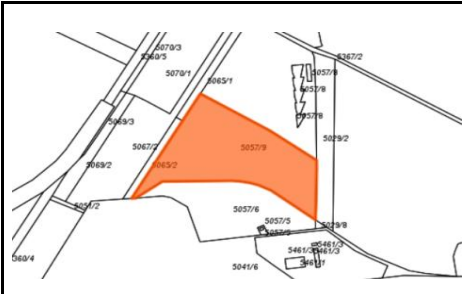

# PRILOGA 1: Načrt razpolaganja z nepremičnim premoženjem občine v letu 2022

ZEMLJIŠČA										
Zap.št.	Katastrska občina in šifra katastrske občine	Opis predmeta prodaje – parc.št., kvadratura	Vrsta dejanske rabe /namenske rabe	Samoupravna lokalna skupnost	Opombe	Grafika	Posplošena tržna oziroma orientacijska vrednost nepremičnine			
							Vrednost v EUR/m2	Površina v m2	Vrednost posamezne nepremičnine (EUR)	Vrednost nepremičnin skupaj (EUR)
STAVBNA ZEMLJIŠČA										
1.	105 – MURSKA SOBOTA	Parc. št. 3938/5, površine 1447 m2	Travnik	Mestna občina Murska Sobota	Zemljišča se nahajajo na območju Tehnološkega parka v ul. Pleše v Murski Soboti. Občina zemljišč dolgoročno ne potrebuje, zato je prodaja utemeljena.		31,00	1.447	44.857,00	186.000,00
2.	105 – MURSKA SOBOTA	Parc. št. 3938/6, površine 1822 m2	Travnik	Mestna občina Murska Sobota		31,00	1.822	56.482,00		
3.	105 – MURSKA SOBOTA	Parc. št. 3937/15, površine 2730 m2	Travnik / stavbno zemljišče	Mestna občina Murska Sobota		31,00	2.730	84.630,00		
4.	105 – MURSKA SOBOTA	Parc. št. 3524/39, površine 81 m2	Neplodno / stavbno zemljišče	Mestna občina Murska Sobota	Zemljišči se nahajata ob Obrtni ulici v Murski Soboti, ob objektu TP. Občina zemljišči dolgoročno ne potrebuje, zato je prodaja utemeljena.		40,00	81	3.240,00	4.000,00
5.	105 – MURSKA SOBOTA	Parc. št. 3524/36, površine 19 m2	Funkcionalni objekt /stavbno zemljišče	Mestna občina Murska Sobota		40,00	19	760,00		
6.	105 – MURSKA SOBOTA	Parc. št. 2800/2, površine 12 m2	Zelenica / stavbno zemljišče	Mestna občina Murska Sobota	Zemljišče se nahaja v Jakobovem naselju v Murski Soboti, kjer je delno že izgrajen objekt (gradnja preko meje). Občina zemljišča dolgoročno ne potrebuje, zato je prodaja utemeljena.		44,30	12	531,60	531,60

7.	105 – MURSKA SOBOTA	Parc. št. 1777/3, površine 67 m <sup>2</sup>	Dvorišče /stavbno zemljišče	Mestna občina Murska Sobot	Zemljišča se nahajajo na Kuharjevi ulici v Murski Soboti. Občina zemljišč dolgoročno ne potrebuje, zato je prodaja utemeljena.		30,00	67	2.010,00	<b>10.920,00</b>
8.	105 – MURSKA SOBOTA	Parc. št. 1779/2, površine 67 m <sup>2</sup>	Dvorišče /stavbno zemljišče	Mestna občina Murska Sobot		30,00	67	2.010,00		
9.	105 – MURSKA SOBOTA	Parc. št. 1781/2, površine 78 m <sup>2</sup>	Dvorišče /stavbno zemljišče	Mestna občina Murska Sobot		30,00	78	2.340,00		
10.	105 – MURSKA SOBOTA	Parc. št. 1783/2, površine 80 m <sup>2</sup>	Dvorišče /stavbno zemljišče	Mestna občina Murska Sobot		30,00	80	2.400,00		
11.	105 – MURSKA SOBOTA	Parc. št., 1788/3, površine 72 m <sup>2</sup>	Dvorišče /stavbno zemljišče	Mestna občina Murska Sobot		30,00	72	2.160,00		
12.	105 – MURSKA SOBOTA	Parc. št. 3809/20, površine 506 m <sup>2</sup>	Zelenica/stavbno zemljišče	Mestna občina Murska Sobot	Zemljišče se nahaja na območju Noršinske ulice v Murski Soboti in predstavlja odvečno zemljišče, ki ga občina ne potrebuje za lastne potrebe.		35,57	506	18.000,00	<b>18.000,00</b>
13.	111-ČERNEAVCI	Parc. št. 1321, površine 273 m <sup>2</sup>	Dvorišče/stavbno zemljišče	Mestna občina Murska Sobot	Zemljišče se nahaja v naselju Pušča. Prodaja se solastniški delež v višini 47/50. Občina zemljišča dolgoročno ne potrebuje, zato je prodaja utemeljena.		5,99	257	1.537,15	<b>1.537,15</b>
14.	111 - ČERNEAVCI	Parc. št. 1263/12, površine 304 m <sup>2</sup>	Dvorišče/stavbno zemljišče	Mestna občina Murska Sobot	Zemljišča se nahajajo v naselju Pušča. Občina zemljišč dolgoročno ne potrebuje, zato je prodaja utemeljena, predvidena je tudi z akcijskim načrtom za Rome.		15,97	304	4.854,88	<b>40.004,85</b>
15.	111 - ČERNEAVCI	Parc. št. 1263/10, površine 178 m <sup>2</sup>	Dvorišče/stavbno zemljišče	Mestna občina Murska Sobot			15,97	178	2.842,66	
16.	111 - ČERNEAVCI	Parc. št. 1263/9, površine 319 m <sup>2</sup>	Dvorišče/stavbno zemljišče	Mestna občina Murska Sobot			15,97	319	5.094,43	
17.	111 - ČERNEAVCI	Parc. št. 1263/8, površine 253 m <sup>2</sup>	Dvorišče/stavbno zemljišče	Mestna občina Murska Sobot			15,97	253	4.040,41	

18.	111 - ČERNE LAVCI	Parc. št. 1263/7, površine 294 m <sup>2</sup>	Dvorišče/stavbno zemljišče	Mestna občina Murska Sobota			15,97	294	4.695,18	
19.	111 - ČERNE LAVCI	Parc. št. 1263/6, površine 293 m <sup>2</sup>	Dvorišče/stavbno zemljišče	Mestna občina Murska Sobota			15,97	293	4.679,21	
20.	111 - ČERNE LAVCI	Parc. št. 1263/5, površine 292 m <sup>2</sup>	Dvorišče/stavbno zemljišče	Mestna občina Murska Sobota			15,97	292	4.663,24	
21.	111 - ČERNE LAVCI	Parc. št. 1263/3, površine 277 m <sup>2</sup>	Dvorišče/stavbno zemljišče	Mestna občina Murska Sobota			15,97	277	4.423,69	
22.	111 - ČERNE LAVCI	Parc. št. 1263/4, površine 295 m <sup>2</sup>	Dvorišče/stavbno zemljišče	Mestna občina Murska Sobota			15,97	295	4.711,15	
23.	105 - MURSKA SOBOTA	Parc. št. 1084/2, površine 39 m <sup>2</sup>	Dvorišče/stavbno zemljišče	Mestna občina Murska Sobota	Zemljišče se nahaja na Zeleni ulici v Murski Soboti ob stanovanjski hiši. Lastnik stanovanjske hiše zemljišče že vrsto let uporablja in ureja. Občina zemljišča dolgoročno ne potrebuje, zato je prodaja utemeljena.		15,00	39	585,00	585,00
24.	105 - MURSKA SOBOTA	Parc. št. 412/2, površine 49 m <sup>2</sup>	Del javne poti, stavbno zemljišče	Mestna občina Murska Sobota	Zemljišči se nahajata na Kopališki ulici v Murski Soboti in predstavljata lastnikoma sosednjih zemljišč edino dovozno pot. Občina zemljišči dolgoročno ne potrebuje, zato je prodaja utemeljena.		44,31	49	2.171,19	2.171,19
25.	105 - MURSKA SOBOTA	Parc. št. 412/3, površine 3 m <sup>2</sup>	Del javne poti, stavbno zemljišče	Mestna občina Murska Sobota	Zemljišči se nahajata na kopališki ulici v Murski Soboti in predstavljata lastnikoma sosednjih zemljišč edino dovozno pot. Občina zemljišči dolgoročno ne potrebuje, zato je prodaja utemeljena.		44,31	3	132,93	132,93
26.	105 - MURSKA SOBOTA	Parc. št. 302/3, površine 602 m <sup>2</sup>	Stavbno zemljišče /gramozno parkirišče	Mestna občina Murska Sobota	Zemljišči se nahajata na križišču Lendavske in Gregorčičeve ulice v Murski Soboti. Kier je aramozno		100,00	602	60.200,00	98.200,00

27.	105 – MURSKA SOBOTA	Del parc. št. 3165/1, površine 380 m <sup>2</sup>	Stavbno zemljišče /gramozno parkirišče	Mestna občina Murska Sobota	Območje je gramozno parkirišče. Občina zemljišči dolgoročno ne potrebuje, zato je prodaja utemeljena.		100,00	380	38.000,00	
28.	105 – MURSKA SOBOTA	Parc. št. 3162/2, površine 765 m <sup>2</sup>	Stavbno zemljišče /zelenica/ parkirišče	Mestna občina Murska Sobota	Zemljišče se nahaja na Partizanski ulici v Murski Soboti, kjer je dotrajan objekt "stare vage". Občina zemljišča dolgoročno ne potrebuje, zato je prodaja utemeljena.		100,00	765	76.500,00	<b>76.500,00</b>
29.	105 – MURSKA SOBOTA	Del parc. št. 289, površine 514 m <sup>2</sup>	Stavbno zemljišče /zelenica/	Mestna občina Murska Sobota	Zemljišče se nahaja ob križiču Gregorčičeve ulice in Naselja J.Kereničiča. Občina zemljišča dolgoročno ne potrebuje, zato je prodaja utemeljena.		30,00	514	15.420,00	<b>15.420,00</b>
30.	105 – MURSKA SOBOTA	Parc. št. 4172/3, površine 471 m <sup>2</sup>	Dvorišče / stavbno zemljišče	Mestna občina Murska Sobota	Zemljišče se nahaja na Pušči, kjer je že izgrajen objekt. Občina zemljišča dolgoročno ne potrebuje, zato je prodaja utemeljena.		5,99	471	2.821,29	<b>2.821,29</b>
31.	105 – MURSKA SOBOTA	Parc. št. 5067/2, površine 9.869 m <sup>2</sup>	Stavbno zemljišče	Mestna občina Murska Sobota	Zemljišči se nahajata na območju kamenšnice. Občina zemljišči dolgoročno ne potrebuje, zato je prodaja utemeljena.		47,00	9.869	463.843,00	<b>1.235.301,00</b>

32.	105 – MURSKA SOBOTA	Parc. št. 5057/9, površine 16414m <sup>2</sup>	Stavbno zemljišče	Mestna občina Murska Sobota		47,00	16.414	771.458,00
33.	105 – MURSKA SOBOTA	Del parc. št. 5364/12, površine 810 m <sup>2</sup>	Površine cest (vzhodna obvoznica)	Mestna občina Murska Sobota	Zemljišča se nahajajo na območju planirane izgradnje vzhodne obvozne ceste mesta Murska Sobota in v naravi predstavljajo kategorizirane javne ceste, javne poti, vodotoke v javni rabi, zato je neodplačni prenos na podlagi ZCes-1, ZUreP-1, GZ in ZSPDLSL-1 utemeljen.	0	810	0
34.	105 – MURSKA SOBOTA	Parc. št. 5364/15, površine 167 m <sup>2</sup>	Površine cest (vzhodna obvoznica)	Mestna občina Murska Sobota		0	167	0
35.	105 – MURSKA SOBOTA	Parc. št. 3939/40, površine 129 m <sup>2</sup>	Površine cest (vzhodna obvoznica)	Mestna občina Murska Sobota		0	129	0
36.	105 – MURSKA SOBOTA	Parc. št. 5364/17, površine 84 m <sup>2</sup>	Površine cest (vzhodna obvoznica)	Mestna občina Murska Sobota		0	84	0
37.	105 – MURSKA SOBOTA	Parc. št. 5364/18, površine 521 m <sup>2</sup>	Površine cest (vzhodna obvoznica)	Mestna občina Murska Sobota		0	521	0
38.	105 – MURSKA SOBOTA	Parc. št. 4650/4, površine 1.887 m <sup>2</sup>	Površine cest (vzhodna obvoznica)	Mestna občina Murska Sobota		0	1.887	0
39.	105 – MURSKA SOBOTA	Parc. št. 3937/34, površine 104 m <sup>2</sup>	Površine cest (vzhodna obvoznica)	Mestna občina Murska Sobota		0	104	0
40.	105 – MURSKA SOBOTA	Del parc. št. 5351/4, površine 2.579 m <sup>2</sup>	Površine cest (vzhodna obvoznica)	Mestna občina Murska Sobota		0	2579	0
41.	108 – NEMČAVCI	Del parc. št. 539/113, površine 111 m <sup>2</sup>	Površine cest (vzhodna obvoznica)	Mestna občina Murska Sobota		0	111	0
42.	105 – MURSKA SOBOTA	Parc. št. 3937/32, površine 351 m <sup>2</sup>	Površine cest (vzhodna obvoznica)	Mestna občina Murska Sobota		0	351	0



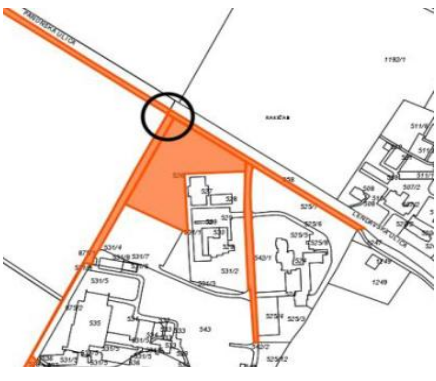
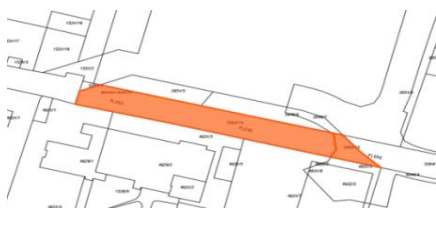

43.	108 – NEMČAVCI	Del parc. št. 539/103, površine 89 m <sup>2</sup>	Površine cest (vzhodna obvoznica)	Mestna občina Murska Sobota
44.	108 – NEMČAVCI	Del parc. št. 539/114, površine 550 m <sup>2</sup>	Površine cest (vzhodna obvoznica)	Mestna občina Murska Sobota
45.	108 – NEMČAVCI	Del parc. št. 539/118, površine 136 m <sup>2</sup>	Površine cest (vzhodna obvoznica)	Mestna občina Murska Sobota
46.	108 – NEMČAVCI	Del parc. št. 539/86, površine 38 m <sup>2</sup>	Površine cest (vzhodna obvoznica)	Mestna občina Murska Sobota
47.	108 – NEMČAVCI	Del parc. št. 539/88, površine 394 m <sup>2</sup>	Površine cest (vzhodna obvoznica)	Mestna občina Murska Sobota
48.	108 – NEMČAVCI	Del parc. št. 539/90, površine 35 m <sup>2</sup>	Površine cest (vzhodna obvoznica)	Mestna občina Murska Sobota
49.	108 – NEMČAVCI	Del parc. št. 590/5, površine 96 m <sup>2</sup>	Površine cest (vzhodna obvoznica)	Mestna občina Murska Sobota
50.	108 – NEMČAVCI	Del parc. št. 592/2, površine 775 m <sup>2</sup>	Površine cest (vzhodna obvoznica)	Mestna občina Murska Sobota
51.	108 – NEMČAVCI	Parc. št. 592/9, površine 1.608 m <sup>2</sup>	Površine cest (vzhodna obvoznica)	Mestna občina Murska Sobota
52.	108 – NEMČAVCI	Parc. št. 593/4, površine 678 m <sup>2</sup>	Površine cest (vzhodna obvoznica)	Mestna občina Murska Sobota
53.	108 – NEMČAVCI	Del parc. št. 593/2, površine 5 m <sup>2</sup>	Površine cest (vzhodna obvoznica)	Mestna občina Murska Sobota
54.	108 – NEMČAVCI	Del parc. št. 599/2, površine 161 m <sup>2</sup>	Površine cest (vzhodna obvoznica)	Mestna občina Murska Sobota
55.	108 – NEMČAVCI	Del parc. št. 600/3, površine 4.485 m <sup>2</sup>	Površine cest (vzhodna obvoznica)	Mestna občina Murska Sobota


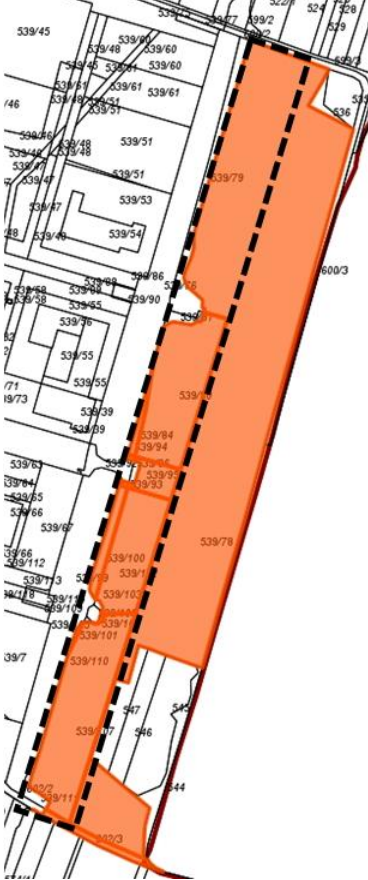


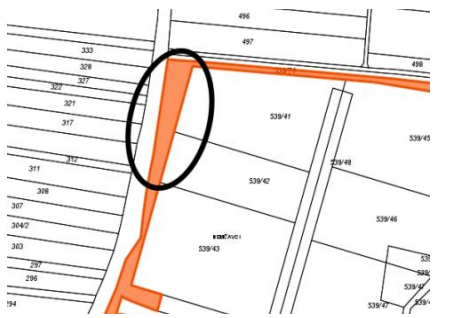
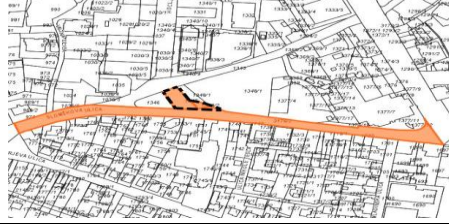
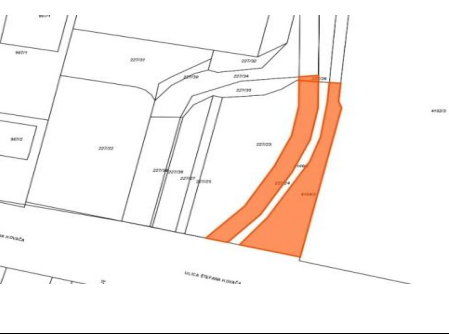
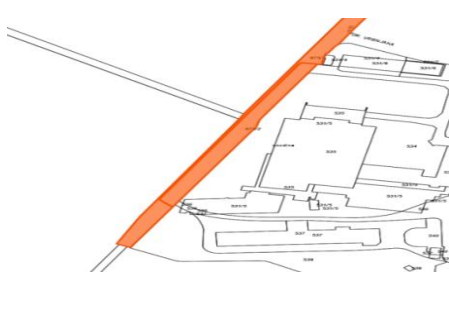
0	89	0
0	550	0
0	136	0
0	38	0
0	394	0
0	35	0
0	96	0
0	775	0
0	1.608	0
0	678	0
0	5	0
0	161	0
0	4.485	0


56.	108 – NEMČAVCI	Del parc. št. 600/2, površine 255 m <sup>2</sup>	Površine cest (vzhodna obvoznica)	Mestna občina Murska Sobota			0	255	0	
57.	108 – NEMČAVCI	Parc. št. 592/5, površine 310 m <sup>2</sup>	Površine cest (vzhodna obvoznica)	Mestna občina Murska Sobota			0	310	0	
58.	108 – NEMČAVCI	Parc. št. 488/4, površine 132 m <sup>2</sup>	Površine cest (vzhodna obvoznica)	Mestna občina Murska Sobota			0	132	0	
59.	108 – NEMČAVCI	Del parc. št. 590/7, površine 90 m <sup>2</sup>	Površine cest (vzhodna obvoznica)	Mestna občina Murska Sobota			0	90	0	
60.	108 – NEMČAVCI	Del parc. št. 591/5, površine 42 m <sup>2</sup>	Površine cest (vzhodna obvoznica)	Mestna občina Murska Sobota			0	42	0	
61.	108 – NEMČAVCI	Parc. št. 591/7, površine 42 m <sup>2</sup>	Površine cest (vzhodna obvoznica)	Mestna občina Murska Sobota			0	42	0	
62.	108 – NEMČAVCI	Del parc. št. 591/6, površine 15m <sup>2</sup>	Površine cest (vzhodna obvoznica)	Mestna občina Murska Sobota			0	15	0	
63.	105 – MURSKA SOBOTA	Parc. št. 5364/13, površine 102 m <sup>2</sup>	Površine cest (vzhodna obvoznica)	Mestna občina Murska Sobota			0	102	0	
64.	105 – MURSKA SOBOTA	Parc. št. 3937/13, površine 23 m <sup>2</sup>	Površine cest (vzhodna obvoznica)	Mestna občina Murska Sobota	Zemljišča se nahajajo na območju planirane izgradnje vzhodne obvozne ceste mesta Murska Sobota; (prodaja se solastni delež 2/3).		70,00	23	1.073,33	11.200,00
65.	105 – MURSKA SOBOTA	Parc. št. 3937/23, površine 184 m <sup>2</sup>	Površine cest (vzhodna obvoznica)	Mestna občina Murska Sobota			70,00	184	8.586,67	
66.	105 – MURSKA SOBOTA	Parc. št. 3937/25, površine 33 m <sup>2</sup>	Površine cest (vzhodna obvoznica)	Mestna občina Murska Sobota			70,00	33	1.540,00	

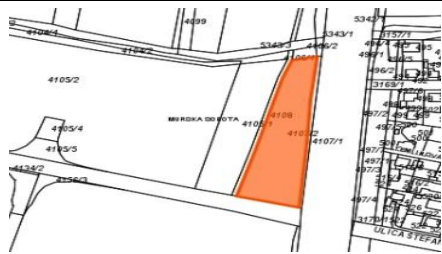





67.	105 – MURSKA SOBOTA	Del parc. št. 5365/10, površine 210 m <sup>2</sup>	Cesta/kolesarska steza	Mestna občina Murska Sobota	Zemljišča se nahajajo na območju križanja lokalne ceste Murska Sobota - Lipovci z dovozno cesto do bolnišnice, kjer je DRSI bil investitor ureditve MVSPN (mesta z visoko stopnjo prometnih nesreč) na območju križanja cest, zato je neodplačni prenos utemeljen.		0,00	210	0,00	0,00
68.	104 - RAKIČAN	Del parc. št. 858, površine 249 m <sup>2</sup>	Cesta/kolesarska steza	Mestna občina Murska Sobota			0,00	249	0,00	
69.	104 - RAKIČAN	Del parc. št. 542/1, površine 139 m <sup>2</sup>	Krajevna cesta	Mestna občina Murska Sobota			0,00	139	0,00	
70.	104 - RAKIČAN	Del parc. št. 526, površine 1.528 m <sup>2</sup>	Stavbno zemljišče	Mestna občina Murska Sobota			0,00	1.528	0,00	
71.	104 - RAKIČAN	Del parc. št. 875/1, površine 374 m <sup>2</sup>	Krajevna cesta	Mestna občina Murska Sobota			0,00	374	0,00	
72.	105 – MURSKA SOBOTA	Parc. št. 5364/14, površine 1568 m <sup>2</sup>	Parkirišče/stavbno zemljišče	Mestna občina Murska Sobota	Zemljišči se nahajata na ulici Pleše, ob objektu bivše prodajalne tovarne MURA. Občina zemljišči dolgoročno ne potrebuje, zato je prodaja/neodplačni prenos utemeljen.		32,41	1.568	50.819,00	50.819,00
73.	105 – MURSKA SOBOTA	Parc. št. 5364/15, površine 167m <sup>2</sup>	Parkirišče/stavbno zemljišče	Mestna občina Murska Sobota			0,00	167	0,00	
74.	105 – MURSKA SOBOTA	Parc. št. 5366/6, površine 778 m <sup>2</sup>	Površine nadzemnega pridobivalnega prostora	Mestna občina Murska Sobota	Zemljišča predstavljajo odvečna zemljišča ob soboškem jezeru, zato je prodaja utemeljena.		43,54	778	33.874,12	73.060,12
75.	105 – MURSKA SOBOTA	Parc. št. 5366/2, površine 200 m <sup>2</sup>	Stavbno zemljišče	Mestna občina Murska Sobota			43,54	200	8.708,00	
76.	105 – MURSKA SOBOTA	Del parc. št. 5366/11, površine 700 m <sup>2</sup>	Površine nadzemnega pridobivalnega prostora	Mestna občina Murska Sobota			43,54	700	30.478,00	


77.	105 – MURSKA SOBOTA	Parc. št. 1970/2, površine 177 m2	Stavbno zemljišče	Mestna občina Murska Sobota	Zemljišče v naravi predstavlja parkirišče ob objektu Bergo center. Občina zemljišče dolgoročne ne potrebuje, zato je prodaja utemeljena.		35,59	177	6.300,00	6.300,00
78.	108 - NEMČAVCI	Parc. št. 539/129, površine 10.392 m2	Stavbno zemljišče	Mestna občina Murska Sobota	Zemljišča so po prostorskih aktih namenjena izgradnji proizvodno - industrijskih objektov - SOIC III. Faza, zato je prodaja ekonomsko utemeljena.		21,00	10.392	218.232,00	1.239.998,00
79.	108 - NEMČAVCI	Parc. št. 539/131, površine 19.422 m2	Stavbno zemljišče	Mestna občina Murska Sobota			21,00	19.422	416.000,00	
80.	108 - NEMČAVCI	Parc. št. 539/84, površine 586 m2	Stavbno zemljišče	Mestna občina Murska Sobota			21,00	586	12.306,00	
81.	108 - NEMČAVCI	Parc. št. 539/93, površine 55 m2	Stavbno zemljišče	Mestna občina Murska Sobota			21,00	55	1.155,00	
82.	108 - NEMČAVCI	Parc. št. 539/94, površine 54 m2	Stavbno zemljišče	Mestna občina Murska Sobota			21,00	54	1.134,00	
83.	108 - NEMČAVCI	Parc. št. 539/95, površine 2.091 m2	Stavbno zemljišče	Mestna občina Murska Sobota			21,00	2.091	43.911,00	
84.	108 - NEMČAVCI	Parc. št. 539/100, površine 1.655 m2	Stavbno zemljišče	Mestna občina Murska Sobota			21,00	1.655	34.755,00	
85.	108 - NEMČAVCI	Parc. št. 539/101, površine 90 m2	Stavbno zemljišče	Mestna občina Murska Sobota			21,00	90	1.890,00	
86.	108 - NEMČAVCI	Parc. št. 539/102, površine 8.384 m2	Stavbno zemljišče	Mestna občina Murska Sobota			21,00	8.384	176.064,00	
87.	108 - NEMČAVCI	Parc. št. 539/104, površine 62 m2	Stavbno zemljišče	Mestna občina Murska Sobota			21,00	62	1.302,00	
88.	108 - NEMČAVCI	Parc. št. 539/106, površine 1 m2	Stavbno zemljišče	Mestna občina Murska Sobota			21,00	1	21,00	
89.	108 - NEMČAVCI	Parc. št. 539/107, površina 15.565 m2	Stavbno zemljišče	Mestna občina Murska Sobota			21,00	15.565	326.865,00	
90.	108 - NEMČAVCI	Del parc. št. 602/3, površine 303 m2	Stavbno zemljišče	Mestna občina Murska Sobota	21,00	303	6.363,00			

91.	108 - NEMČAVCI	Parc. št. 539/122, površine 1.192 m <sup>2</sup>	Stavbno zemljišče	Mestna občina Murska Sobota	Zemljišča se nahajajo v SOIC-u med regionalno cesto in prodanimi nepremičninami, zato jih občina ne potrebuje več in je prodaja utemeljena.		15,00	1.192	17.880,00	154.950,00
92.	108 - NEMČAVCI	Parc. št. 539/123, površine 2.723 m <sup>2</sup>	Stavbno zemljišče	Mestna občina Murska Sobota		15,00	2.723	40.845,00		
93.	108 - NEMČAVCI	Parc. št. 539/124, površina 2.117 m <sup>2</sup>	Stavbno zemljišče	Mestna občina Murska Sobota		15,00	2.117	31.755,00		
94.	108 - NEMČAVCI	Parc. št. 539/125, površine 3874 m <sup>2</sup>	Stavbno zemljišče	Mestna občina Murska Sobota		15,00	3.874	58.110,00		
95.	108 - NEMČAVCI	Parc. št. 539/75, površine 424 m <sup>2</sup>	Stavbno zemljišče	Mestna občina Murska Sobota		15,00	424	6.360,00		
96.	105 - MURSKA SOBOTA	Parc. št. 1347, površine 554 m <sup>2</sup>	Stavbno zemljišče	Mestna občina Murska Sobota	Zemljišče se nahajajo ob križišču Zvezne in Slomškove ulice v Murski Soboti. Občina zemljišči dolgoročno ne potrebuje, zato je prodaja utemeljena.		100,00	554	55.400,00	68.830,00
97.	105 - MURSKA SOBOTA	Del parc. št. 3176/2, površine 13,3 m <sup>2</sup>	Stavbno zemljišče	Mestna občina Murska Sobota		100,00	13,3	1.330,00		
98.	105 - MURSKA SOBOTA	Parc. št. 1348/2, površine 121 m <sup>2</sup>	Stavbno zemljišče	Mestna občina Murska Sobota		100,00	121	12.100,00		
99.	111 - ČERNE LAVCI	Parc. št. 227/24, površine 195 m <sup>2</sup>	Stavbno zemljišče	Mestna občina Murska Sobota	Zemljišče se nahaja na območju Ul. Št. Kovača med ŽVZ M.Sobota (KGZ M.Sobota) in začetkom naselja Černelavci. Predvideva se sklenitev menjalne pogodbe.		15,00	195	2.925,00	6.915,00
100.	111 - ČERNE LAVCI	Parc. št. 227/36, površine 5 m <sup>2</sup>	Stavbno zemljišče	Mestna občina Murska Sobota		15,00	5	75,00		
101.	105 - MURSKA SOBOTA	Parc. št. 4104/3, površine 261 m <sup>2</sup>	Stavbno zemljišče	Mestna občina Murska Sobota		15,00	261	3.915,00		
102.	104 - RAKIČAN	Del parc. št. 875/2, površine 1.474 m <sup>2</sup>	Stavbno zemljišče	Mestna občina Murska Sobota	Zemljišča se nahajajo na območju Splošne bolnišnice Murska Sobota in predstavljajo dovozno pot do objektov SBMS, zato je prodaja utemeljena (predvideva se sklenitev menjalne pogodbe).		11,37	1.474,00	16.770,00	31.470,00
103.	104 - RAKIČAN	Parc. št. 542/2, površine 385 m <sup>2</sup>	Stavbno zemljišče	Mestna občina Murska Sobota		11,37	385	4.380,00		
104.	104 - RAKIČAN	Parc. št. 875/4, površine 907 m <sup>2</sup>	Stavbno zemljišče	Mestna občina Murska Sobota		11,37	907	10.320,00		

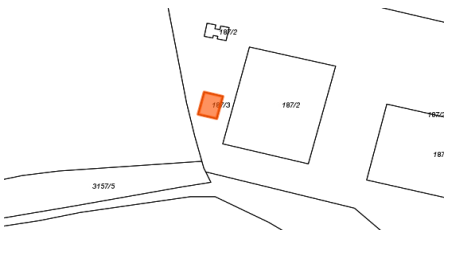
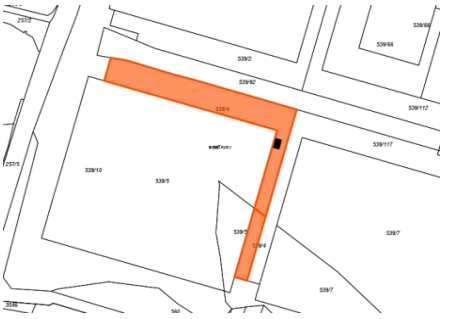


105.	108 - NEMČAVCI	Parc. št. 8, površine 2.076 m <sup>2</sup>	Stavbno zemljišče	Mestna občina Murska Sobota	Zemljišče se nahaja izven naselja Nemčavci (Rimska čarda), ki ga občina ne potrebuje za lastne potrebe, zato je prodaja utemeljena.		9,06	2.076	18.800,00	71.454,83
106.	108 - NEMČAVCI	Parc št.10, površine 5.815 m <sup>2</sup>	Stavbno zemljišče	Mestna občina Murska Sobota		9,06	5.815	52.654,83		
107.	105 - MURSKA SOBOTA	Parc. št. 4216/4, površine 111 m <sup>2</sup>	Stavbno zemljišče	Mestna občina Murska Sobota	Zemljišče se nahaja ob Tišinski ulici v Murski Soboti, ki ga občina za lastne potrebe ne potrebuje, zato je prodaja utemeljena.		24,49	111	2.718,37	6.000,00
108.	105 - MURSKA SOBOTA	Parc. št. 4216/5, površine 134 m <sup>2</sup>	Stavbno zemljišče	Mestna občina Murska Sobota		24,49	134	3.281,63		
109.	105 - MURSKA SOBOTA	Parc. št. 1075, površine 210 m <sup>2</sup>	Stavbno zemljišče	Mestna občina Murska Sobota	Zemljišče se nahaja na Zeleni ulici v Murski Soboti, ki ga občina za lastne potrebe ne potrebuje, zato je prodaja utemeljena.		29,25	210	6.142,00	6.142,00
110.	105 - MURSKA SOBOTA	Parc. št. 330/12, površine 15 m <sup>2</sup>	Stavbno zemljišče	Mestna občina Murska Sobota	Stavbno zemljišče se nahaja ob Slovenski ulici v Murski Soboti, ki ga občina za lastne potrebe ne potrebuje, zato je prodaja utemeljena.		30,00	15	450,00	450,00

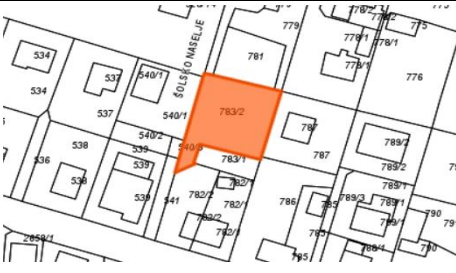
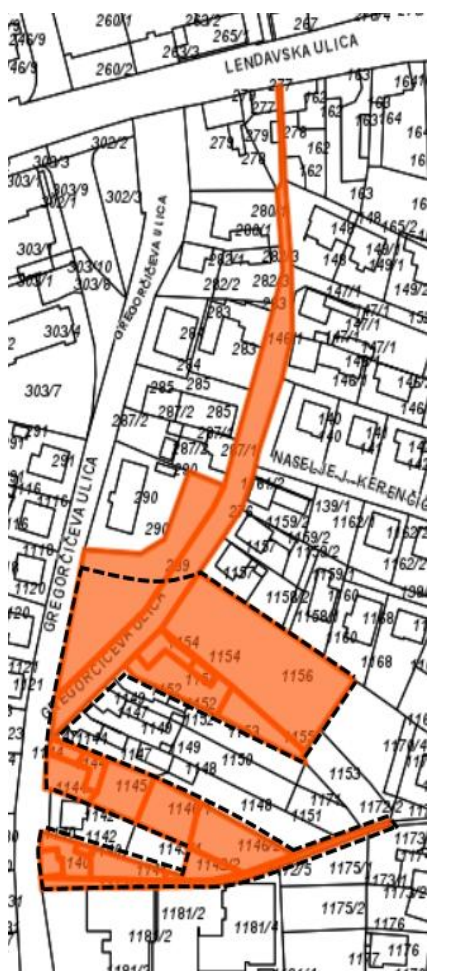
111.	105 - MURSKA SOBOTA	Parc. št. 4107/2, površine 6.866 m <sup>2</sup>	Stavbno zemljišče	Mestna občina Murska Sobota	Zemljišče se nahaja na območju Ulice Štefana Kovača, med ŽVZ Murska Sobota in razbremenilnim kanalom, ki ga občina za lastne potrebe ne potrebuje, zato je prodaja utemeljena.		20,00	6.866	137.320,00	<b>137.320,00</b>
112.	105 - MURSKA SOBOTA	Del parc. št. 1484/18, površine 200 m <sup>2</sup>	Stavbno zemljišče	Mestna občina Murska Sobota	Zemljišče se nahaja na Industrijski ulici v Murski Soboti, ki ga občina ne potrebuje, zato je prodaja dela parcele utemeljena.		30,00	200	6.000,00	<b>6.000,00</b>
113.	111 - ČERNE LAVCI	Parc. št. 694/2, površine 15 m <sup>2</sup>	Stavbno zemljišče	Mestna občina Murska Sobota	Na stavbnem zemljišču, ob Slovenski ulici v Čermelavcih, se nahaja objekt TP (trafo postaja), zato je prodaja utemeljena.		20,00	15	300,00	<b>300,00</b>
114.	127 KROG	Del. parc. št. 2507, površina 24 m <sup>2</sup>	Stavbno zemljišče	Mestna občina Murska Sobota	Na stavbnem zemljišču na Brodarski ulici v Krogu se nahaja objekt TP (trafo postaja), zato je prodaja dela parcele utemeljena.		15,00	24	360,00	<b>360,00</b>

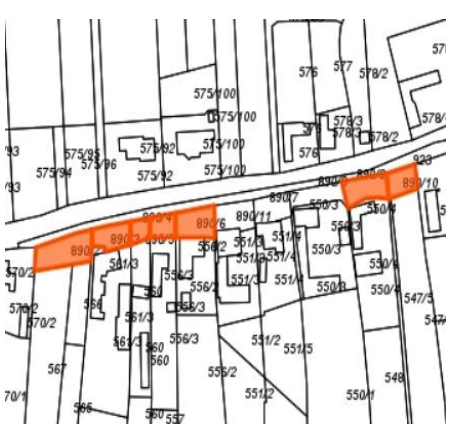

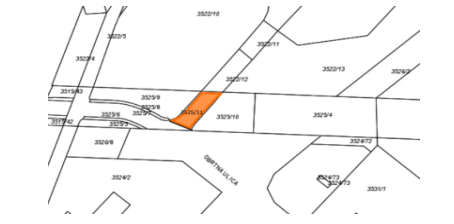






115.	105 - MURSKA SOBOTA	Parc. št. 323/3, površine 45 m <sup>2</sup>	Stavbno zemljišče	Mestna občina Murska Sobota	Na stavbnem zemljišču ob Zeleni ulici v Murski Soboti se nahaja objekt TP (trafo postaja), zato je prodaja utemljena.		30,00	45	1.350,00	<b>1.350,00</b>
116.	105 - MURSKA SOBOTA	Parc.št. 1563/2, površine 82 m <sup>2</sup>	Stavbno zemljišče	Mestna občina Murska Sobota	Na stavbnem zemljišču ob Finžgarjevi ulici v Murski Soboti se nahaja objekt TP (trafo postaja), zato je prodaja utemljena.		30,00	82	2.460,00	<b>2.460,00</b>
117.	105 - MURSKA SOBOTA	Parc.št. 4269/3, površine 65 m <sup>2</sup>	Stavbno zemljišče	Mestna občina Murska Sobota	Na stavbnem zemljišču ob Tišinski ulici v Murski Soboti se nahaja objekt TP (trafo postaja), zato je prodaja utemljena.		30,00	65	1.950,00	<b>1.950,00</b>
118.	105 - MURSKA SOBOTA	Parc.št. 235, površine 14 m <sup>2</sup>	Stavbno zemljišče	Mestna občina Murska Sobota	Na stavbnem zemljišču ob Lendavski ulici 15 v Murski Soboti se nahaja objekt TP (trafo postaja), zato je prodaja utemljena.		30,00	14	420,00	<b>420,00</b>

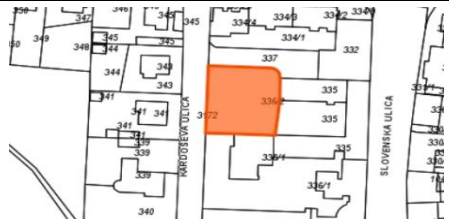
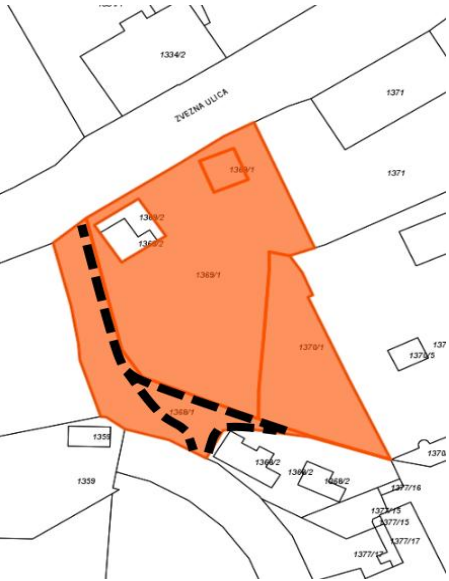


119.	105 - MURSKA SOBOTA	Parc.št. 187/3, površine 13 m <sup>2</sup>	Stavbno zemljišče	Mestna občina Murska Sobota	Na stavbnem zemljišču ob Lendavski ulici 29c v Murski Soboti se nahaja objekt TP (trafo postaja), zato je prodaja utemeljena.		30,00	13	390,00	<b>390,00</b>
120.	108- NEMČAVCI	Del.parc.št. 539/4, površine 83 m <sup>2</sup>	Stavbno zemljišče	Mestna občina Murska Sobota	Na delu zemljišča v SOICu se nahaja objekt TP (trafo postaja), zato je prodaja utemeljena.		18,00	83	1.494,00	<b>1.494,00</b>
121.	128 - BAKOVCI	Parc. št. 2457, površine 4.741 m <sup>2</sup>	Stavbno zemljišče	Mestna občina Murska Sobota (zemljišče je v lasti KS Bakovci)	Stavbno zemljišče se nahaja ob Partizanski ulici v Bakovcih, ki ga krajevna skupnost za lastne potrebe ne potrebuje, zato je prodaja utemeljena.		12,67	4.741	60.090,00	<b>60.090,00</b>
122.	105 - MURSKA SOBOTA	Parc.št. 1464/1, površine 313 m <sup>2</sup>	Stavbno zemljišče	Mestna občina Murska Sobota	Zemljišče se nahaja ob Ulici ob Progi in ga občina za lastne potrebe ne potrebuje, zato je prodaja utemeljena.		40,00	313	12.520,00	<b>12.520,00</b>

123.	105 - MURSKA SOBOTA	Parc. št. 783/2, površine 673 m <sup>2</sup>	Stavbno zemljišče	Mestna občina Murska Sobota	Zemljišče se nahaja ob Prešernovi ulici v Murski Soboti in ga občina za lastne potrebe ne potrebuje, zato je prodaja utemeljena.		40,00	673	26.920,00	<b>26.920,00</b>
124.	105 - MURSKA SOBOTA	Parc. št. 1140, površine 248 m <sup>2</sup>	Stavbno zemljišče	Mestna občina Murska Sobota	Zemljišča se nahajajo ob Gregorčičevi ulici in jih občina za lastne potrebe ne potrebuje, zato je prodaja utemeljena.		53,00	248	13.144,00	
125.	105 - MURSKA SOBOTA	Parc. št. 1141, površine 194 m <sup>2</sup>	Stavbno zemljišče	Mestna občina Murska Sobota			53,00	194	10.282,00	
126.	105 - MURSKA SOBOTA	Parc. št. 1143/2, površine 158 m <sup>2</sup>	Stavbno zemljišče	Mestna občina Murska Sobota			53,00	158	8.374,00	
127.	105 - MURSKA SOBOTA	Parc. št. 1144, površine 349 m <sup>2</sup>	Stavbno zemljišče	Mestna občina Murska Sobota			53,00	349	18.497,00	
128.	105 - MURSKA SOBOTA	Parc. št. 1145, površine 302 m <sup>2</sup>	Stavbno zemljišče	Mestna občina Murska Sobota			53,00	302	16.006,00	
129.	105 - MURSKA SOBOTA	Parc. št. 1146/1, površine 333 m <sup>2</sup>	Stavbno zemljišče	Mestna občina Murska Sobota			53,00	333	17.649,00	
130.	105 - MURSKA SOBOTA	Parc. št. 1146/2, površine 463 m <sup>2</sup>	Stavbno zemljišče	Mestna občina Murska Sobota			53,00	463	24.539,00	
131.	105 - MURSKA SOBOTA	Parc. št. 1154, površine 565 m <sup>2</sup>	Stavbno zemljišče	Mestna občina Murska Sobota			53,00	565	29.945,00	<b>334.324,00</b>
132.	105 - MURSKA SOBOTA	Parc. št. 1155, površine 257 m <sup>2</sup>	Stavbno zemljišče	Mestna občina Murska Sobota			53,00	257	13.621,00	
133.	105 - MURSKA SOBOTA	Parc. št. 1156, površine 1.857 m <sup>2</sup>	Stavbno zemljišče	Mestna občina Murska Sobota			53,00	1.857	98.421,00	
134.	105 - MURSKA SOBOTA	Parc. št. 1172/4, površine 132 m <sup>2</sup>	Stavbno zemljišče	Mestna občina Murska Sobota			53,00	132	6.996,00	
135.	105 - MURSKA SOBOTA	Parc. št. 1172/5, površine 175 m <sup>2</sup>	Stavbno zemljišče	Mestna občina Murska Sobota			53,00	175	9.275,00	
136.	105 - MURSKA SOBOTA	Del parc. št. 289, 695 m <sup>2</sup>	Stavbno zemljišče	Mestna občina Murska Sobota			53,00	695	36.835,00	
137.	105 - MURSKA SOBOTA	Del parc. št. 276, 580 m <sup>2</sup>	Stavbno zemljišče	Mestna občina Murska Sobota			53,00	580	30.740,00	

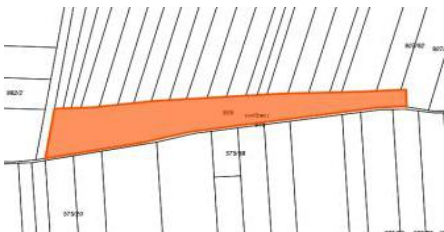

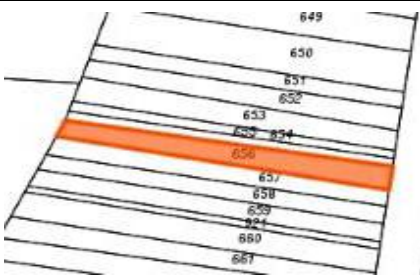
138.	113 - KUPŠINCI	Parc. št. 890/2, površine 369 m <sup>2</sup>	Stavbno zemljišče	Mestna občina Murska Sobota	Zemljišča se nahajajo v Kupšincih ob občinski cesti in jih občina za lastne potrebe ne potrebuje.		15,00	369	5.535,00	<b>5.535,00</b>
139.	113 - KUPŠINCI	Parc. št. 890/3, površine 228 m <sup>2</sup>	Stavbno zemljišče	Mestna občina Murska Sobota			15,00	228	3.420,00	<b>3.420,00</b>
140.	113 - KUPŠINCI	Parc. št. 890/4, površine 109 m <sup>2</sup>	Stavbno zemljišče	Mestna občina Murska Sobota			15,00	109	1.635,00	<b>1.635,00</b>
141.	113 - KUPŠINCI	Parc. št. 890/5, površine 136 m <sup>2</sup>	Stavbno zemljišče	Mestna občina Murska Sobota			15,00	136	2.040,00	<b>2.040,00</b>
142.	113 - KUPŠINCI	Parc. št. 890/6, površine 240 m <sup>2</sup>	Stavbno zemljišče	Mestna občina Murska Sobota			15,00	240	3.600,00	<b>3.600,00</b>
143.	113 - KUPŠINCI	Parc. št. 890/9, površine 229 m <sup>2</sup>	Stavbno zemljišče	Mestna občina Murska Sobota			15,00	229	3.435,00	<b>3.435,00</b>
144.	113 - KUPŠINCI	Parc. št. 890/10, površine 169 m <sup>2</sup>	Stavbno zemljišče	Mestna občina Murska Sobota			15,00	169	2.535,00	<b>2.535,00</b>
145.	104-RAKIČAN	Del parc. št. 526, površine 1.200 m <sup>2</sup>	Stavbno zemljišče	Mestna občina Murska Sobota	Zemljišče se nahaja ob parkirišču SB MS in Zdravstvene šole v Rakičanu. Del zemljišča občina ne potrebuje, zato je prodaja utemeljena.		30,00	1.200	36.000,00	<b>36.000,00</b>
146.	105- MURSKA SOBOTA	Parc. št. 3525/11 površine 153 m <sup>2</sup>	Stavbno zemljišče	Mestna občina Murska Sobota	Zemljišče se nahaja v bližini nakupovalnega centra BTC in predstavlja dovozno pot do poslovnega objekta MAVI, zato je prodaja utemeljena		42,00	153	6.426,00	<b>6.426,00</b>
147.	128 - BAKOVCI	Del parc.št. 2735, površine 270m <sup>2</sup>	Stavbno zemljišče	Mestna občina Murska Sobota	Zemljišče se nahaja v Malih Bakovcih. Del zemljišča občina ne potrebuje, zato je prodaja utemeljena (predvideva se sklenitev menjalne pogodbe).		15,00	270	4.050,00	<b>4.050,00</b>

148.	105 - MURSKA SOBOTA	Parc. št. 1782, površine 523 m <sup>2</sup>	Stavbno zemljišče	Mestna občina Murska Sobota	Zemljišče se nahaja ob Cankarjevi ulici v Murski Soboti. Občina ga ne potrebuje za lastne potrebe, zato je prodaja utemeljena.		60,00	523	31.380,00	<b>31.380,00</b>
149.	105 - MURSKA SOBOTA	Parc. št. 1406, površine 428 m <sup>2</sup>	Stavbno zemljišče	Mestna občina Murska Sobota	Zemljišča se nahajajo ob železniški postaji v MS. Občina jih ne potrebuje za lastne potrebe, zato je prodaja utemeljena.		85,57	428	36.622,93	<b>150.000,00</b>
150.	105 - MURSKA SOBOTA	Parc. št. 1405/1, površine 599 m <sup>2</sup>	Stavbno zemljišče	Mestna občina Murska Sobota			85,57	599	51.254,99	
151.	105 - MURSKA SOBOTA	Parc. št. 1405/3, površine 726 m <sup>2</sup>	Stavbno zemljišče	Mestna občina Murska Sobota			85,57	726	62.122,08	
152.	105 - MURSKA SOBOTA	Del parc.št. 3174/1, površine 58 m <sup>2</sup>	Stavbno zemljišče	Mestna občina Murska Sobota	Zemljišče se nahaja na Ulici arhitekta Novaka. Del zemljišča občina ne potrebuje, zato je prodaja utemeljena.		30,00	58	1.740,00	<b>1.740,00</b>

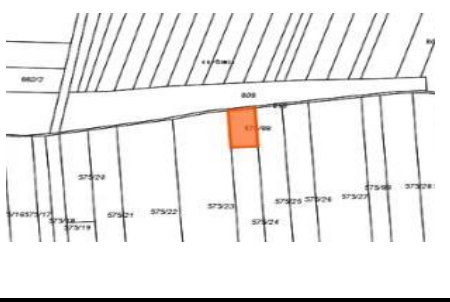
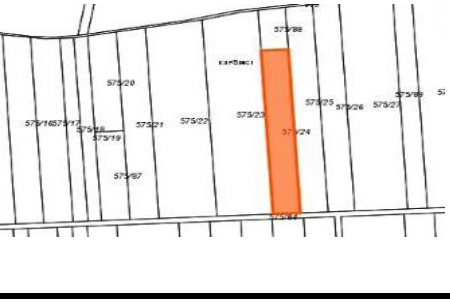

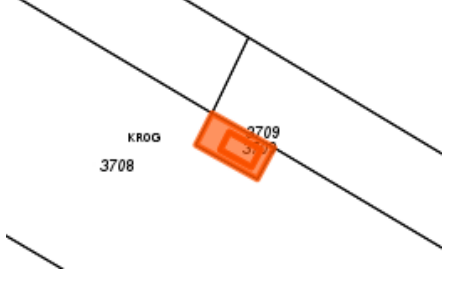
153.	105 - MURSKA SOBOTA	Parc. št. 336/2, površine 982 m <sup>2</sup>	Stavbno zemljišče	Mestna občina Murska Sobota	Zemljišče predstavlja parkirišče na Kardoševi ulici. Občina ga ne potrebuje za lastne potrebe, zato je prodaja utemeljena.		183,30	982	180.000,00	<b>180.000,00</b>
154.	105 - MURSKA SOBOTA	Parc.št. 1369/1, površine 829 m <sup>2</sup>	Stavbno zemljišče	Mestna občina Murska Sobota	Zemljišči in del zemljišča se nahajajo na Zvezni ulici. Občina jih za lastne potrebe ne potrebuje, zato je prodaja utemeljena.		100,00	829	82.900,00	<b>122.100,00</b>
155.	105 - MURSKA SOBOTA	Parc.št. 1370/1, površine 292 m <sup>2</sup>	Stavbno zemljišče	Mestna občina Murska Sobota			100,00	292	29.200,00	
156.	105 - MURSKA SOBOTA	Del.parc.št. 1368/1, površine 100 m <sup>2</sup>	Stavbno zemljišče	Mestna občina Murska Sobota			100,00	100	10.000,00	
<b>SKUPAJ STAVBNA ZEMLJIŠČA:</b>										<b>4.437.407,96</b>



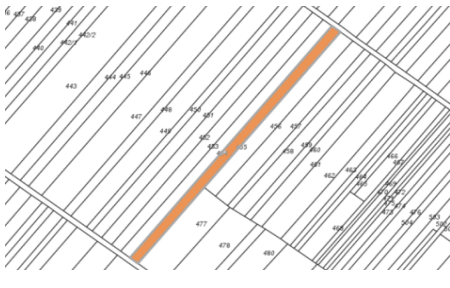



## Kmetijska in druga zemljišča

Zap.št.	Katastrska občina in šifra katastrske občine	Opis predmeta prodaje – parc.št., kvadratura	Vrsta dejanske rabe /namenske rabe)	Samoupravna lokalna skupnost	Opombe	Grafika	Posplošena tržna oziroma orientacijska vrednost nepremičnine			
							Vrednost v EUR/m2	Površina v m2	Vrednost posamezne nepremičnine (EUR)	Vrednost nepremičnin skupaj (glede na delež MOMS)v EUR
1.	113 – KUPŠINCI	Parc. št. 808, površine 5.391 m2	Gozd	Mestna občina Murska Sobota	Občina zemljišča dolgoročno ne potrebuje, zato je prodaja ekonomsko utemeljena. Gre za kmetijska zemljišča oz.gozdna zemljišča, ki se prodajajo v skladu z Zakonom o kmetijskih zemljiščih oziroma Zakonom o gozdovih. (prodaja se solastni delež 19/32)		0,54	3.201	1.715,14	1.715,14
2.	113 – KUPŠINCI	Parc. št. 467, površine 249 m2	Gozd	Mestna občina Murska Sobota	Občina zemljišča dolgoročno ne potrebuje, zato je prodaja ekonomsko utemeljena. Gre za kmetijska zemljišča oz.gozdna zemljišča, ki se prodajajo v skladu z Zakonom o kmetijskih zemljiščih oziroma Zakonom o gozdovih. (prodaja se solastni delež 19/32)		0,54	148	79,22	79,22
3.	113 – KUPŠINCI	Parc. št. 656, površine 230 m2	Gozd	Mestna občina Murska Sobota	Občina zemljišča dolgoročno ne potrebuje, zato je prodaja ekonomsko utemeljena. Gre za kmetijska zemljišča oz.gozdna zemljišča, ki se prodajajo v skladu z Zakonom o kmetijskih zemljiščih oziroma Zakonom o gozdovih. (prodaja se solastni delež 19/32)		0,54	137	73,17	73,17

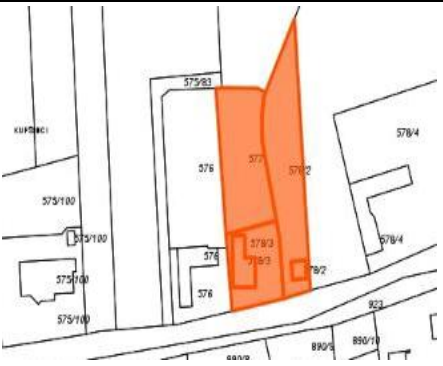






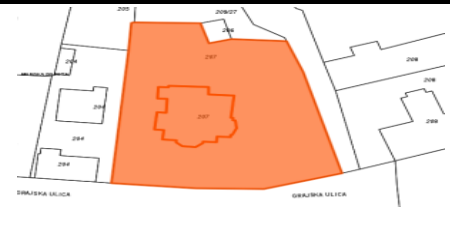
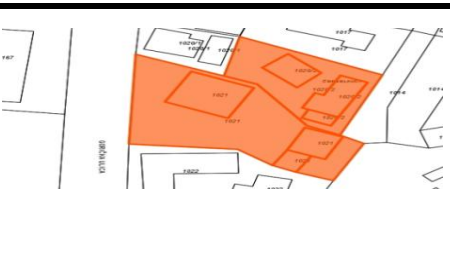
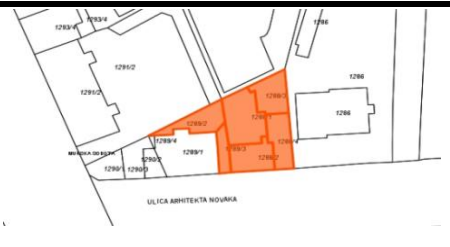
4.	113 – KUPŠINCI	Parc. št. 575/88, površine 638 m <sup>2</sup>	Gozd	Mestna občina Murska Sobota	Občina zemljišča dolgoročno ne potrebuje, zato je prodaja ekonomsko utemeljena. Gre za kmetijska zemljišča oz. gozdna zemljišča, ki se prodajajo v skladu z Zakonom o kmetijskih zemljiščih oziroma Zakonom o gozdovih. (prodaja se solastni delež 3/4)		1,93	479	925,19	<b>925,19</b>
5.	113 – KUPŠINCI	Parc. št. 575/24, površine 2.383 m <sup>2</sup>	Travnik	Mestna občina Murska Sobota	Občina zemljišča dolgoročno ne potrebuje, zato je prodaja ekonomsko utemeljena. Gre za kmetijska zemljišča oz. gozdna zemljišča, ki se prodajajo v skladu z Zakonom o kmetijskih zemljiščih oziroma Zakonom o gozdovih. (prodaja se solastni delež 3/4)		1,93	1.787	3.455,67	<b>3.455,67</b>
6.	113 – KUPŠINCI	Parc. št. 575/82, površine 6.414 m <sup>2</sup>	Travnik / njiva	Mestna občina Murska Sobota	Občina zemljišča dolgoročno ne potrebuje, zato je prodaja ekonomsko utemeljena. Gre za kmetijska zemljišča oz. gozdna zemljišča, ki se prodajajo v skladu z Zakonom o kmetijskih zemljiščih oziroma Zakonom o gozdovih. (prodaja se solastni delež 1/2)		1,93	3.207	6.200,77	<b>6.200,77</b>
7.	127 - KROG	Parc. št. 3709, površine 71 m <sup>2</sup>	Kmetijsko zemljišče	Mestna občina Murska Sobota	Občina zemljišča dolgoročno ne potrebuje, zato je prodaja ekonomsko utemeljena. Gre za kmetijska zemljišča oz. gozdna zemljišča, ki se prodajajo v skladu z Zakonom o kmetijskih zemljiščih oziroma Zakonom o gozdovih. (prodaja se solastni delež 1/2)		2,33	71	165,43	<b>165,43</b>

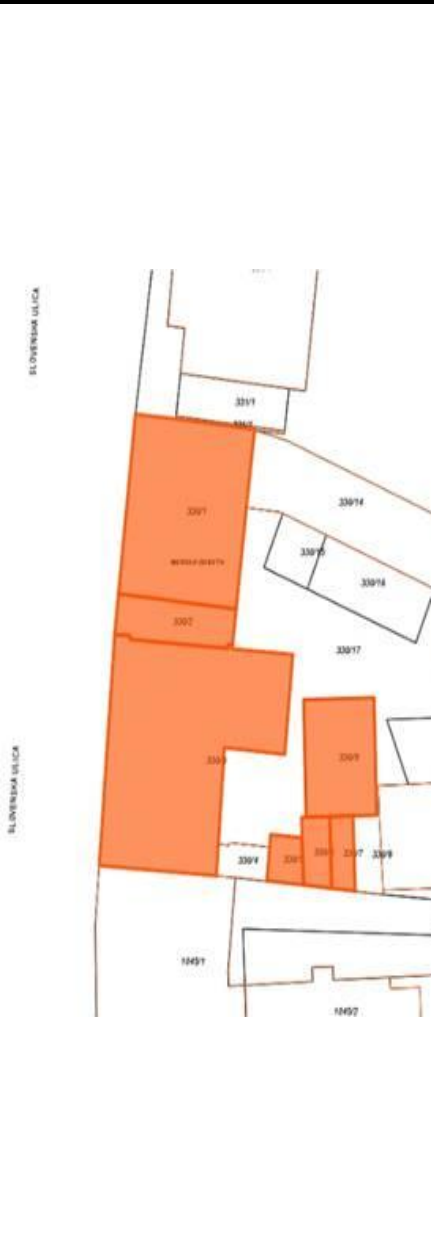
8.	110 - NEMČAVCI	Parc. št. 539/132, površine 74.293 m <sup>2</sup>	Kmetijsko zemljišče	Mestna občina Murska Sobota	Občina zemljišča dolgoročno ne potrebuje, zato je prodaja ekonomsko utemeljena. Gre za kmetijska zemljišča oz.gozdna zemljišča, ki se prodajajo v skladu z Zakonom o kmetijskih zemljiščih oziroma Zakonom o gozdovih.		0,50	74.293	37.146,50	<b>37.146,50</b>
9.	112 -VEŠČICA	Parc. št. 1559, površine 15.942 m <sup>2</sup>	Gozdna zemljišče	Mestna občina Murska Sobota	Občina zemljišča dolgoročno ne potrebuje, zato je prodaja ekonomsko utemeljena. Gre za kmetijska zemljišča oz.gozdna zemljišča, ki se prodajajo v skladu z Zakonom o kmetijskih zemljiščih oziroma Zakonom o gozdovih.		0,42	15.942	6.769,00	<b>6.769,00</b>
10.	135 -IŽAKOVCI	Parc. št. 455, površine 2.282 m <sup>2</sup>	Kmetijsko zemljišče	Občina Beltinci	MO MS je lastnik polovice zemljišča. Občina zemljišča dolgoročno ne potrebuje, zato je prodaja ekonomsko utemeljena. Gre za kmetijska zemljišča oz.gozdna zemljišča, ki se prodajajo v skladu z Zakonom o kmetijskih zemljiščih oziroma Zakonom o gozdovih.		1,18	1.141	1.352,00	<b>1.352,00</b>
11.	135 -IŽAKOVCI	Del parc. št. 1327, površine 7.891 m <sup>2</sup>	Kmetijsko zemljišče	Občina Beltinci	MO MS je lastnik 1/6 zemljišča. Občina zemljišča dolgoročno ne potrebuje, zato je prodaja ekonomsko utemeljena. Gre za kmetijska zemljišča oz.gozdna zemljišča, ki se prodajajo v skladu z Zakonom o kmetijskih zemljiščih oziroma Zakonom o gozdovih.		1,00	1.315	1.315,00	<b>1.315,00</b>





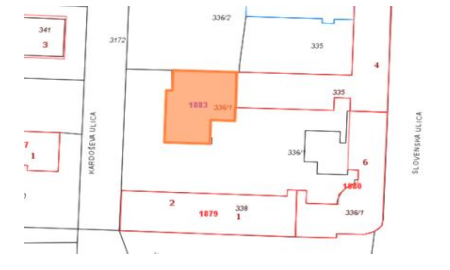
## Zemljišča s stavbo

Zap. št.	Samoupravna lokalna skupnost	Katastrska občina in šifra katastrske občine	Parcelna številka	Velikost parcele	Naslov	Opombe	Grafika	ID oznaka dela stavbe	Velikost dela stavbe	Posplošena tržna oziroma orientacijska vrednost nepremičnine (glede na delež MOMS) v EUR
1.	Mestna občina Murska Sobota	113 - KUPŠINCI	Parc. št. 578/3	420 m <sup>2</sup>	Kupšinci 64	Prodaja se solasten del (27/32) nepremičnine, ki ga občina ne potrebuje za lastne potrebe.		Številka stavbe 12	229,70 m <sup>2</sup>	12.724,70
2.	Mestna občina Murska Sobota	113 - KUPŠINCI	Parc. št. 577	682 m <sup>2</sup>	Kupšinci 64	Prodaja se solasten del (19/32) nepremičnine, ki ga občina ne potrebuje za lastne potrebe.		Številka stavbe 13	41,40 m <sup>2</sup>	6.636,24
3.	Mestna občina Murska Sobota	113 - KUPŠINCI	Parc. št. 578/2	792 m <sup>2</sup>	Kupšinci 64	Prodaja se solasten del (1/2) nepremičnine, ki ga občina ne potrebuje za lastne potrebe.		Številka stavbe 245 in 246	186 m <sup>2</sup>	1.048,00
4.	Mestna občina Murska Sobota	111 - ČERNE LAVCI	Parc. št. 1086/3	559 m <sup>2</sup>	Černelavci, Zadržna ulica 22	Prodaja se solasten del (3/50) nepremičnine, ki ga občina ne potrebuje za lastne potrebe, zato je prodaja utemeljena.		Številka stavbe 3399	135,1 m <sup>2</sup>	9.900,00
5.	Mestna občina Murska Sobota	111 - ČERNE LAVCI	Parc. št. 1087	540 m <sup>2</sup>						
6.	Mestna občina Murska Sobota	105 - MURSKA SOBOTA	Parc. št. 2834	423 m <sup>2</sup>	Kroška ulica 32a, Murska Sobota	Prodaja se solasten del (17/100) nepremičnine, ki ga občina ne potrebuje za lastne potrebe, zato je prodaja utemeljena.				





7.	Mestna občina Murska Sobota	127 - KROG	Parc. št. 2405	1.289 m <sup>2</sup>	Krog, Plečnikova ulica 4	Prodaja se solasten del (93/200) nepremičnine, ki ga občina ne potrebuje za lastne potrebe, zato je prodaja utemeljena.		Številka stavbe 74, 75 in 76	273 m <sup>2</sup>	20.022,00
8.	Mestna občina Murska Sobota	128 - BAKOVCI	Parc. št. 2063/1	1.022 m <sup>2</sup>	Bakovci, Soboška ulica 23	Prodaja se solasten del (1/6) nepremičnine, ki ga občina ne potrebuje za lastne potrebe, zato je prodaja utemeljena.		Številka stavbe 428, 429 in 501	309 m <sup>2</sup>	7.171,00
9.	Mestna občina Murska Sobota	105 - MURSKA SOBOTA	Prac. št. 207	2.423 m <sup>2</sup>	Grajska ulica 2, Murska Sobota	Prodaja se Hartnerjeva vila, ki jo občina ne potrebuje za lastne potrebe, zato je prodaja utemeljena.		Številka stavbe 267	682,4 m <sup>2</sup>	345.000,00
10.	Mestna občina Murska Sobota	111 - ČERNELAVCI	Parc. št. 1020/2 in 1021	252 m <sup>2</sup> in 483 m <sup>2</sup>	Černelavci, Gorička ulica 90 in Gorička ulica 94	Prodaja se solasten del (1/50) nepremičnine, ki ga občina ne potrebuje za lastne potrebe, zato je prodaja utemeljena.		Številka stavbe 8 in 9	48 m <sup>2</sup> in 48,80 m <sup>2</sup>	1.055,28
11.	Mestna občina Murska Sobota	105 - MURSKA SOBOTA	Parc. št. 1288/1, 1288/2, 1288/3, 1288/4, 1289/3, 1289/2	318 m <sup>2</sup>	Arhitekta Novaka 1, Murska Sobota	Prodaja se lokal na ulici Arhitekta Novaka s pripadajočim zemljiščem (lastništvo MO MS v deležu 1/2). Nepremičnine občina ne potrebuje, zato je prodaja utemeljena.		Številka stavbe 10451, 10452 in 10453	162,80 m <sup>2</sup>	38.000,00

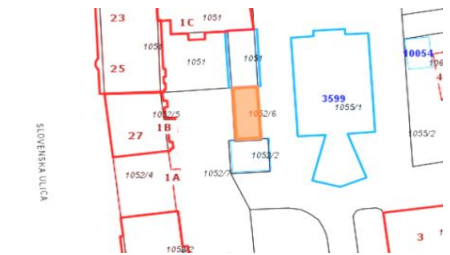
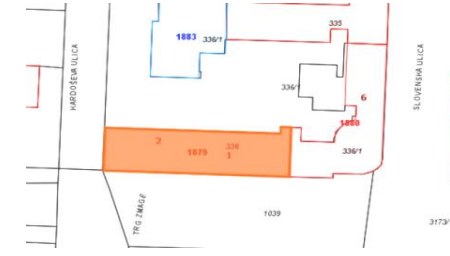
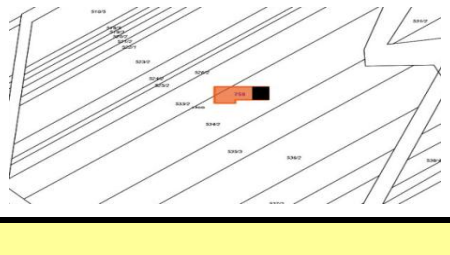
12.	Mestna občina Murska Sobota	105 - MURSKA SOBOTA	Parc. št. 330/3, 330/4, 330/17	Površina zemljiča glede na del stavbe 290m <sup>2</sup>	Slovenska ulica 11, Murska Sobota	<p>Nepremičnina predstavljajo prostore nekdanje ekonomske šole, ki so primerni za reševanje stanovanjske problematike mladih, zato se predvideva brezplačni prenos za Javni stanovanjski sklad Murska Sobota.</p>		Številka dela stavbe 105-3623-6	405 m <sup>2</sup>	0,00
13.	Mestna občina Murska Sobota	105 - MURSKA SOBOTA	Parc. št. 330/1, 330/2	Površina zemljiča glede na del stavbe 136,53m <sup>2</sup>	Slovenska ulica 9, Murska Sobota			Številka dela stavbe 105-3624-1	354,4 m <sup>2</sup>	
14.	Mestna občina Murska Sobota	105 - MURSKA SOBOTA	Parc. št. 330/3, 330/4, 330/17	Površina zemljiča glede na del stavbe 46,99m <sup>2</sup>	Slovenska ulica 11, Murska Sobota			Številka dela stavbe 105-3623-4	65,6 m <sup>2</sup>	
15.	Mestna občina Murska Sobota	105 - MURSKA SOBOTA	Parc. št. 330/3, 330/4, 330/17	Površina zemljiča glede na del stavbe 75,75m <sup>2</sup>	Slovenska ulica 11, Murska Sobota			Številka dela stavbe 105-3623-1	105,5 m <sup>2</sup>	
16.	Mestna občina Murska Sobota	105 - MURSKA SOBOTA	Par. št. 330/7	Površina zemljiča glede na del stavbe 14m <sup>2</sup>	Slovenska ulica 9 in 11, Murska Sobota			Številka dela stavbe 105-10111-1	12,8 m <sup>2</sup>	
17.	Mestna občina Murska Sobota	105 - MURSKA SOBOTA	Parc. št. 330/5	Površina zemljišča 13 m <sup>2</sup>	Slovenska ulica 9 in 11, Murska Sobota			Del stavbe 105-10344-1	9,5 m <sup>2</sup>	
18.	Mestna občina Murska Sobota	105 - MURSKA SOBOTA	Parc. št. 330/6	Površina zemljišča 16m <sup>2</sup>	Slovenska ulica 9 in 11, Murska Sobota			številka dela stavbe 105-10175-1	12,8 m <sup>2</sup>	
19.	Mestna občina Murska Sobota	105 - MURSKA SOBOTA	Parc.št. 330/9	Površina zemljiča glede na del stavbe 67m <sup>2</sup>	Slovenska ulica 9 in 11, Murska Sobota			--	67 m <sup>2</sup>	



20.	Turnišče	149 - TURNIŠČE	Parc. št. 2091	Površina zemljišča 785 m <sup>2</sup>	Mlinska ulica 4, Turnišče	Prodaja se solasten del 1/840, ki ga občina ne potrebuje za lastne potrebe, zato je prodaja utemeljena.		Številka dela stavbe 149-313-1	785 m <sup>2</sup>	21,67
21.	Mestna občina Murska Sobota	105 - MURSKA SOBOTA	Parc. št. 354	Površina zemljišča 563 m <sup>2</sup>	Grajska ulica 7a	Objekt se nahaja na Grajski ulici (kjer se trenutno nahaja lekarna). Občina ga ne potrebuje za lastne potrebe, zato je prodaja utemeljena.		Številka stavbe 105-1849	313,10 m <sup>2</sup>	316.000,00
22.	Mestna občina Murska Sobota	105 - MURSKA SOBOTA	Parc. št. 336/1	Površina zemljišča 345 m <sup>2</sup>	Kardoševa ulica 2	Prodaja se zemljišče s poslovno stavbo na Kardoševi ulici v Murski Soboti.		Številka stavbe 105-1883	345 m <sup>2</sup>	220.000,00
<b>SKUPAJ ZEMLJIŠČA S STAVBO:</b>										<b>977.578,89</b>

## Stavbe

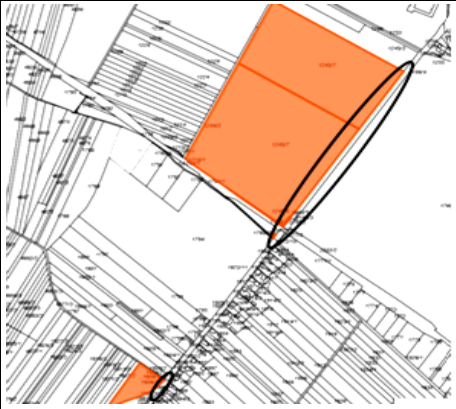
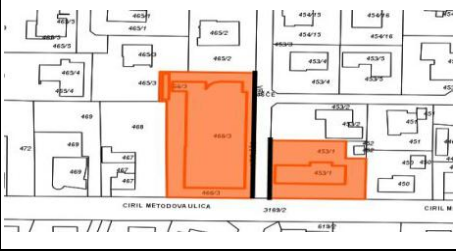

Zap. št.	Samoupravna lokalna skupnost	Katastrska občina in šifra katastrske občine	Parcelna številka	Velikost parcele	Naslov	Opombe	Grafika	ID oznaka dela stavbe	Velikost dela stavbe	Posplošena tržna oziroma orientacijska vrednost nepremičnine (glede na delež MOMS) v EUR
1.	Mestna občina Murska Sobota	105 – MURSKA SOBOTA	Parc. št. 1732/3	329 m <sup>2</sup>	Slomškova ulica 41, Murska Sobota	Kletni prostor v poslovno-stanovanjski stavbi, ki predstavlja dovozno pot lastnikom parkirnih prostorov, zato je prodaja utemeljena		Del stavbe 105-10264-13	111 m <sup>2</sup>	9.900,00
2.	Mestna občina Murska Sobota	105 – MURSKA SOBOTA	Parc. št. 1328/1	832 m <sup>2</sup>	(Kocjeva ulica; ni naslova v katastru stavb	Lokal v kletnih prostorih tržnice (lastništvo MOMS v deležu 3/5), ki ga občina ne potrebuje za lastne potrebe, zato je prodaja utemeljena		Del stavbe 105-9860-11	23,30 m <sup>2</sup>	6.500,00
3.	Mestna občina Murska Sobota	105 – MURSKA SOBOTA	Parc. št. 1324/2	1.457 m <sup>2</sup>	Kocjeva ulica 1a, Murska Sobota	Arhiv v kletnih prostorih (lastništvo MO MS v deležu 3/5), ki ga občina ne potrebuje za lastne potrebe, zato je prodaja utemeljena.		Del stavbe 105-6393-27	44,30 m <sup>2</sup>	9.300,00
4.	Mestna občina Murska Sobota	105 – MURSKA SOBOTA	Parc. št. 698/2	291 m <sup>2</sup>	Trg zmage 5, Murska Sobota	Poslovni prostori na Trgu zmage, ki so predmet najemne pogodbe z Vodovod sistema B d.o.o. (P-3, P-4, P-15, P-16, P-17, P-18, P-19, skupne površine 74,87m <sup>2</sup> ).		Del stavbe 105-18383-2	347 m <sup>2</sup>	40.000,00

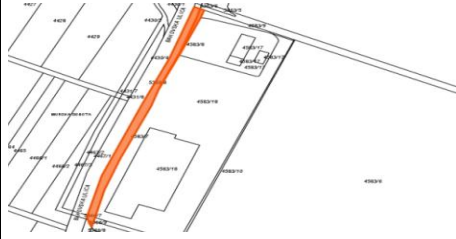

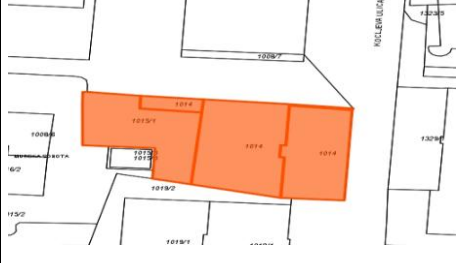
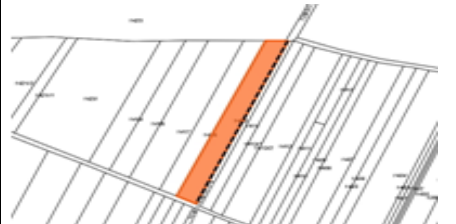

5.	Mestna občina Murska Sobota	105 – MURSKA SOBOTA	Parc. št 1052/6	72 m2	Ulica Staneta Rozmana	Garaža oz. skladišni prostor se nahaja ob ulici Staneta Rozmana. Občina ga za lastne potrebe ne potrebuje, zato je prodaja utemeljena.		Številka stabe 105-3605	72 m2	20.000,00
6.	Mestna občina Murska Sobota	105 – MURSKA SOBOTA	Parc. št. 338	564 m2	Kardoševa ulica 1-2	Prodaja se poslovna stavba na Kardoševi ulici v Murski Soboti.		Številka stavbe 105-1879	4363,4 m2	1.220.000,00
7.	Mestna občina Murska Sobota	127 - KROG	Del. parc.št. 534/2,	25 m2	Vodni vir Krog	Prodaja se del stavbe - transformatorska postaja, ki se uporablja za delovanje vodnega vira.		Številka stavbe 127-758	25,00	15.000,00
<b>SKUPAJ STAVBE:</b>										<b>1.320.700,00</b>

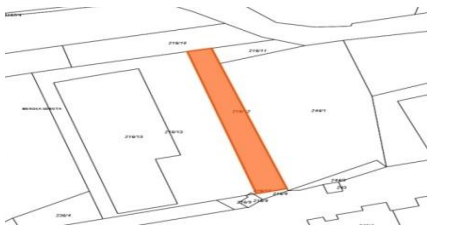
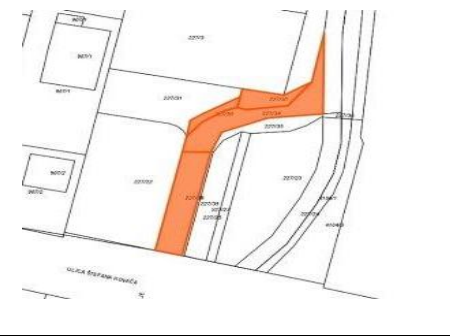
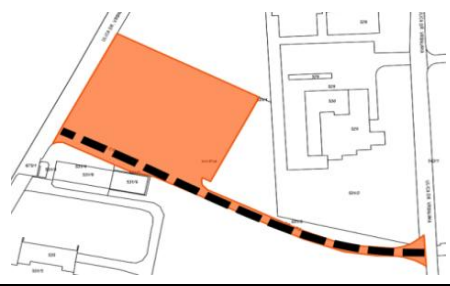

NAČRT RAZPOLAGANJA	v EUR
Stavbna zemljišča	4.437.407,96
Kmetijska in druga zemljišča	59.373,09
Zemljišča s stavbo	977.578,89
Stavbe	1.320.700,00
<b>Skupaj vsa zemljišča</b>	<b>6.795.059,94</b>

PRIHODKI PRORAČINA - PRORAČUNSKE POSTAVKE	v EUR
7221-00 Prihodki od prodaje stavbnih zemljišč	1.654.927,00
7220-00 Prihodki od prodaje kmetijskih zemljišč	12.500,00
7200-00 Prihodki od prodaje poslovnih objektov in poslovnih prostorov	1.606.000,00
7200-01 Prihodki od prodaje stanovanjskih objektov in stanovanj	20.000,00
<b>SKUPAJ</b>	<b>3.293.427,00</b>

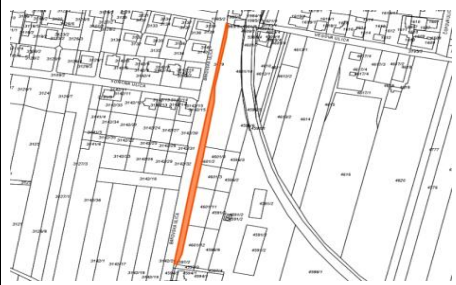
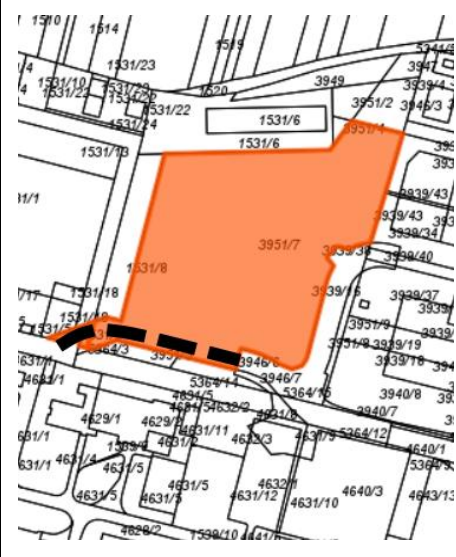
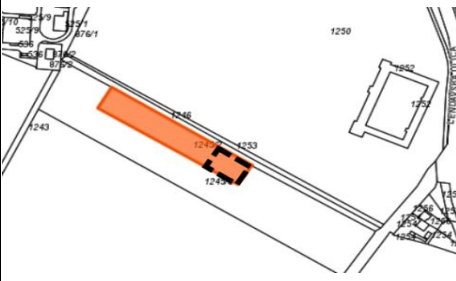
## PRILOGA 2: Načrt pridobivanja nepremičnega premoženja občine v letu 2022


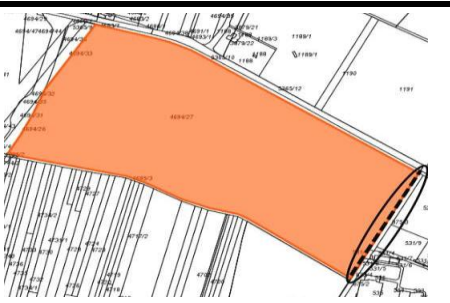
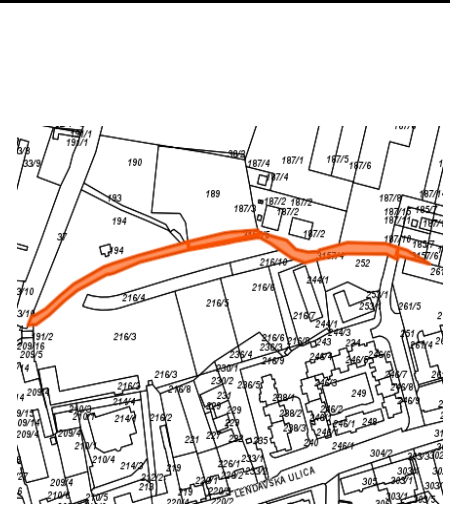
Zemljišča										
Zap.št	Šifra in katastrska občina	Samoupravna lokalna skupnost	Opis nepremičnine: parc.št., površina v m2	Vrsta nepremičnine	Opombe	Grafika	Predvidena sredstva v EUR/2	Površina v m2	Predvidena sredstva (glede na delež MOMS) v EUR	Predvidena sredstva v EUR skupaj
1.	104 - RAKIČAN	Mestna občina Murska Sobota	Del parc. št. 1808/6, površine 5 m2	Njiva (kmetijsko zemljišče)	Zemljišča se nahajajo na območju kolesarske steze Jezera Rakičan, zato je odkup oz. neodplačni prenos v last občine, utemeljen. (PP: 16062000 Nakup zemljišč)		10,00	5,00	50,00	1.994,00
2.	104 - RAKIČAN	Mestna občina Murska Sobota	Del parc. št. 1808/5, površine 25 m2	Njiva (kmetijsko zemljišče)			10,00	25,00	250,00	
3.	104 - RAKIČAN	Mestna občina Murska Sobota	Del parc. št. 1784, 1245/5 in 1245/7, okvirne površine 2732 m2 (del zemljišča s stavbno pravico)	Zemljišče pod izgrajeno kolesarsko stezo			0,62	2.732,00	1.694,00	
4.	104 - RAKIČAN	Mestna občina Murska Sobota	Del parc. št. 1778/2, površine 56 m2	Njiva (kmetijsko zemljišče)			0,00	56,00	0,00	
5.	104 - RAKIČAN	Mestna občina Murska Sobota	Del parc. št. 1780/2, površine 13 m2	Njiva (kmetijsko zemljišče)			0,00	13,00	0,00	
6.	105 - MURSKA SOBOTA	Mestna občina Murska Sobota	Del parc. št. 453/1, površine 5 m2	Stavbno zemljišče	Zemljišča se potrebujejo za ureditev križišča in pločnika na Ciril Metodovi ul. in Vrbišču. (PP: 16062000 Nakup zemljišč)		25,00	5,00	125,00	875,00
7.	105 - MURSKA SOBOTA	Mestna občina Murska Sobota	Del parc. št. 466/3, površine 30 m2	Stavbno zemljišče			25,00	30,00	750,00	
8.	105 - MURSKA SOBOTA	Mestna občina Murska Sobota	Del parc. št. 4134/9, površine 165 m2	Stavbno zemljišče	Zemljišči se nahajata ob objektu trgovskega centra in v naravi predstavljata pločnik, kolesarsko pot in avtobusno postajališče, zato je odkup utemeljen. (PP 16062000 Nakup zemljišč)		57,00	165,00	9.405,00	15.219,00
9.	105 - MURSKA SOBOTA	Mestna občina Murska Sobota	Parc. št. 4134/2, površine 102 m2	Stavbno zemljišče			57,00	102,00	5.814,00	

10.	105 – MURSKA SOBOTA	Mestna občina Murska Sobota	Parc. št. 4583/7, površine 1.395 m2	Stavbno zemljišče	Zemljišči v naravi predstavljata kolesarsko stezo na Bakovski ulici, zato je odkup utemeljen. (PP 16062000 Nakup zemljišč)		41,90	1.395,00	58.450,50	<b>62.724,00</b>
11.	105 – MURSKA SOBOTA	Mestna občina Murska Sobota	Parc. št. 4583/8, površine 102 m2	Stavbno zemljišče			41,90	102,00	4.273,50	
12.	112– VEŠČICA	Mestna občina Murska Sobota	Parc. št. 1285/2, površine 69 m2	Zelenica (stavbno zemljišče)	Zemljišče se nahaja v KS Veščica, kjer je otroško igrišče, zato je odkup utemeljen. (PP 16062000 Nakup zemljišč)		20,00	69,00	1.380,00	<b>1.380,00</b>
13.	105-MURSKA SOBOTA	Mestna občina Murska Sobota	Parc. št. 1015/1, površine 386 m2	Stavbno zemljišče	Zemljišči je potrebno odkupiti za ureditev dovoza do parkirišč za stanovalce na Kocjevi ulici 10-16. (PP 16062000 Nakup zemljišč)		97,00	386,00	37.442,00	<b>122.026,00</b>
14.	105-MURSKA SOBOTA	Mestna občina Murska Sobota	Parc. št. 1014, površine 872 m2	Stavbno zemljišče			97,00	872,00	84.584,00	
15.	104 - RAKIČAN	Mestna občina Murska Sobota	Del parc. št. 1415, površine 580 m2	Kmetijsko zemljišče/ pozidano zemljišče (cesta)	Zemljišče se nahaja ob Tomšičevi ulici v Rakičanu. Na delu zemljišča se nahaja občinska pot, zato je odkup utemeljen. (PP 16062000 Nakup zemljišč)		1,10	580,00	638,00	<b>638,00</b>
16.	108 - NEMČAVCI	Mestna občina Murska Sobota	Parc. št. 544 , površine 2.379 m2	Kmetijsko zemljišče	Zemljišči predstavljata kmetijsko zemljišče v SOIC. Odkup je potreben zaradi zaokrožitve območja, ki je že v lasti MO MS. (PP 16062000 Nakup zemljišč)		1,82	2.379,00	4.300,00	<b>17.300,00</b>
17.	108 - NEMČAVCI	Mestna občina Murska Sobota	Parc. št. 545, površine 7.168 m2	Kmetijsko zemljišče			1,82	7.168,00	13.000,00	

18.	105 - MURSKA SOBOTA	Mestna občina Murska Sobota	Parc. št. 216/12, površine 532 m <sup>2</sup>	Stavbno zemljišče	Zemljišče se nahaja na območju Lendavske ulice v Murski Soboti; na parceli poteka toplovod, zato je odkup utemeljen. (PP 16062000 Nakup zemljišč)		30,08	532,00	16.000,00	<b>16.000,00</b>
20.	111 - ČERNE LAVCI	Mestna občina Murska Sobota	Parc. št. 227/38, površine 180 m <sup>2</sup>	Stavbno zemljišče	Zemljišča se nahajajo na območju ulice Štefana Kovača na začetku naselja Černelavci. Predvideva se sklenitev menjalne pogodbe. (PP 16062000 Nakup zemljišč)		15,00	180,00	2.700,00	<b>6.915,00</b>
21.	111 - ČERNE LAVCI	Mestna občina Murska Sobota	Parc. št. 227/34, površine 196 m <sup>2</sup>	Stavbno zemljišče			15,00	196,00	2.940,00	
22.	111 - ČERNE LAVCI	Mestna občina Murska Sobota	Parc. št. 227/30, površine, 27 m <sup>2</sup>	Stavbno zemljišče			15,00	27,00	405,00	
23.	111 - ČERNE LAVCI	Mestna občina Murska Sobota	Parc. št. 227/32, površine 58 m <sup>2</sup>	Stavbno zemljišče			15,00	58,00	870,00	
24.	104 - RAKIČAN	Mestna občina Murska Sobota	Del parc. št. 531/10, površine 1529 m <sup>2</sup>	Stavbno zemljišče	Zemljišča se nahajajo na območju Splošne bolnišnice Murska Sobota in predstavljajo občinsko cesto, zato je odkup utemeljen (predvideva se sklenitev menjalne pogodbe). (PP 16062000 Nakup zemljišč)		11,37	1.529,00	17.390,00	<b>19.800,00</b>
25.	104 - RAKIČAN	Mestna občina Murska Sobota	Del parc. št. 531/13, površine 212 m <sup>2</sup>	Stavbno zemljišče			11,37	212,00	2.410,00	
26.	105 - MURSKA SOBOTA	Mestna občina Murska Sobota	Parc. št. 2936/24, površine 462 m <sup>2</sup>	Stavbno zemljišče	Zemljišče se nahaja na novem območju za stanovanjsko pozidavo ob Tomšičevi ulici (Ulica Jožefa Grleca in Miška Baranje), pridobitev je potrebna zaradi ureditve javne ceste. (PP 16062000 Nakup zemljišč)		45,89	462,00	21.200,00	<b>21.200,00</b>



27.	105- MURSKA SOBOTA	Mestna občina Murska Sobota	Parc. št. 4601/2, površine 1.378 m <sup>2</sup>	Stavbno zemljišče	Zemljišče se nahaja na območju kolesarske steze MS - Bakovci, zato je odkup utemeljen (PP 16062000 Nakup zemljišč).		20,00	1.378,00	27.600,00	<b>27.600,00</b>
28.	105 - MURSKA SOBOTA	Mestna občina Murska Sobota	Parc. št. 1531/2, površine 177 m <sup>2</sup>	Stavbno zemljišče	Zemljišči predstavljata kategorizirano občinsko cesto na ulici Pleše, zato je nakup utemeljen. Predviden je nakup v okviru stečajnega postopka AHA MURA (PP 16062000 Nakup zemljišč).		34,10	177,00	6.036,07	<b>47.095,00</b>
29.	105 - MURSKA SOBOTA	Mestna občina Murska Sobota	Del parc. št. 3951/7, površine 1.204 m <sup>2</sup>	Stavbno zemljišče		34,10	1.204,00	41.058,93		
30.	104 - RAKIČAN	Mestna občina Murska Sobota	Del parc. št. 1245/2, površine 1.170 m <sup>2</sup>	Stavbno zemljišče	Zemljišče se nahaja ob parku v Rakičanu in mestna občina potrebuje stavbni del nepremičnine za potrebe Dvorca Rakiča. (PP: 16062000 Nakup zemljišč)		5,50	1.170,00	6.435,00	<b>6.435,00</b>

31.	128 - BAKOVCI	Mestna občina Murska Sobota	Parc. št. 2799, površine 270 m <sup>2</sup>	Stavbno zemljišče	Zemljišče se nahaja v Malih Bakovcih. Po delu zemljišča poteka dovozna cesta, zato je odkup utemeljen (predvideva se sklenitev menjalne pogodbe). (PP: 16062000 Nakup zemljišč)		15,00	270,00	4.050,00	<b>4.050,00</b>
32.	105- MURSKA SOBOTA	Mestna občina Murska Sobota	Del. parc. 4694/27, površine 220 m <sup>2</sup>	Stavbno zemljišče	Zemljišče se nahaja v Rakičanu ob dovozni cesti SB MS. Na stavbnem delu zemljišča je odkup solastnega dela utemeljen. (PP: 16062000 Nakup zemljišč)		11,00	220,00	2.420,00	<b>2.420,00</b>
33.	105 – MURSKA SOBOTA	Mestna občina Murska Sobota	Parc. št. 3157/4, površine 2158 m <sup>2</sup>	Stavbno zemljišče	Zemljišče se potrebuje za potrebe izgradnje dovozne javne ceste na območju Lendavska – sever (projekt Gomboc), zato je odkup oz. neodplačni prenos v last občine utemeljen. (PP: 16062000 Nakup zemljišč)		20,00	1.309,00	26.180,00	<b>35.560,00</b>
34.	105 – MURSKA SOBOTA	Mestna občina Murska Sobota	Parc. št. 3157/5, površine 351 m <sup>2</sup>	Stavbno zemljišče			20,00	351,00	7.020,00	
35.	105 – MURSKA SOBOTA	Mestna občina Murska Sobota	Parc. št. 3157/6, površine 118 m <sup>2</sup>	Stavbno zemljišče			20,00	118,00	2.360,00	

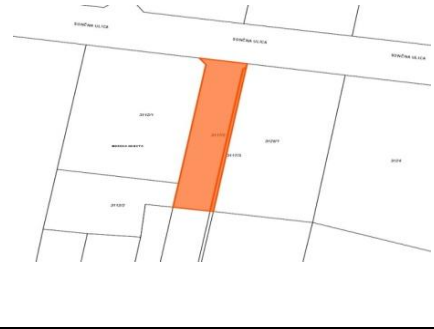


36.	111 – ČERNE LAVCI	Mestna občina Murska Sobota	Parc.št.1694/1, površine 66 m <sup>2</sup>	Pot (stavbno zemljišče)
37.	111 – ČERNE LAVCI	Mestna občina Murska Sobota	Parc. št. 1696/1, površine 58 m <sup>2</sup>	Pot (stavbno zemljišče)
38.	111 – ČERNE LAVCI	Mestna občina Murska Sobota	Parc.št.1695/1, površine 110 m <sup>2</sup>	stavbno zemljišče
39.	112 – ČERNE LAVCI	Mestna občina Murska Sobota	Parc.št.1358, površine 8 m <sup>2</sup>	stavbno zemljišče
40.	111 – ČERNE LAVCI	Mestna občina Murska Sobota	Parc. št. 1702/1, površine 26 m <sup>2</sup>	Pot (stavbno zemljišče)
41.	111 – ČERNE LAVCI	Mestna občina Murska Sobota	Parc. št. 1701/1, površine 56 m <sup>2</sup>	Pot (stavbno zemljišče)
42.	111 – ČERNE LAVCI	Mestna občina Murska Sobota	Parc. št. 1700/1, površine 64 m <sup>2</sup>	Pot (stavbno zemljišče)
43.	111 – ČERNE LAVCI	Mestna občina Murska Sobota	Parc. št. 1697/1, površine 131 m <sup>2</sup>	Pot (stavbno zemljišče)
44.	111 – ČERNE LAVCI	Mestna občina Murska Sobota	Parc. št. 1686/13, površine 796 m <sup>2</sup>	Pot (stavbno zemljišče)
45.	111 – ČERNE LAVCI	Mestna občina Murska Sobota	Del parc. št. 1692, površine 90 m <sup>2</sup>	Pot (stavbno zemljišče)
46.	111 – ČERNE LAVCI	Mestna občina Murska Sobota	Del parc. št. 1691, površine 95 m <sup>2</sup>	Pot (stavbno zemljišče)
47.	111 – ČERNE LAVCI	Mestna občina Murska Sobota	Del parc. št. 1690, površine 190 m <sup>2</sup>	Pot (stavbno zemljišče)
48.	111 – ČERNE LAVCI	Mestna občina Murska Sobota	Parc. št. 1689/1, površine 90 m <sup>2</sup>	Pot (stavbno zemljišče)
49.	111 – ČERNE LAVCI	Mestna občina Murska Sobota	Del parc. št. 1688, površine 90 m <sup>2</sup>	Pot (stavbno zemljišče)
50.	111 – ČERNE LAVCI	Mestna občina Murska Sobota	Parc. št. 1687, površine 105 m <sup>2</sup>	Pot (stavbno zemljišče)
51.	111 – ČERNE LAVCI	Mestna občina Murska Sobota	Parc. št. 1702/2, površine 7 m <sup>2</sup>	Pot (stavbno zemljišče)
52.	111 – ČERNE LAVCI	Mestna občina Murska Sobota	Parc. št. 1701/2, površine 17 m <sup>2</sup>	Pot (stavbno zemljišče)
53.	111 – ČERNE LAVCI	Mestna občina Murska Sobota	Parc. št. 1700/2, površine 21 m <sup>2</sup>	Pot (stavbno zemljišče)
54.	111 – ČERNE LAVCI	Mestna občina Murska Sobota	Parc. št. 1699/2, površine 54 m <sup>2</sup>	Pot (stavbno zemljišče)
55.	111 – ČERNE LAVCI	Mestna občina Murska Sobota	Parc. št. 1698/3, površine 50 m <sup>2</sup>	Pot (stavbno zemljišče)
56.	111 – ČERNE LAVCI	Mestna občina Murska Sobota	Parc. št. 1694/3, površine 25 m <sup>2</sup>	Pot (stavbno zemljišče)

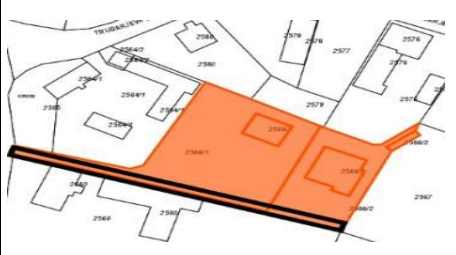

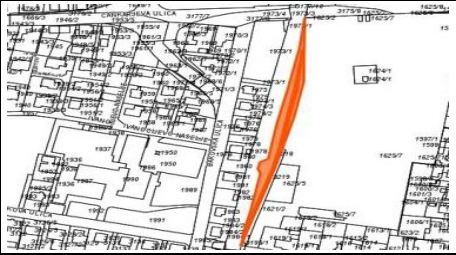

Zemljišča predstavljajo javno pot v naselju Pušča, zato je odkup utemeljen, predviden pa je tudi v akcijskem načrtu za Rome. (PP: 16061011 Komunalno urejanje novega stanovanjskega območja na Pušči)




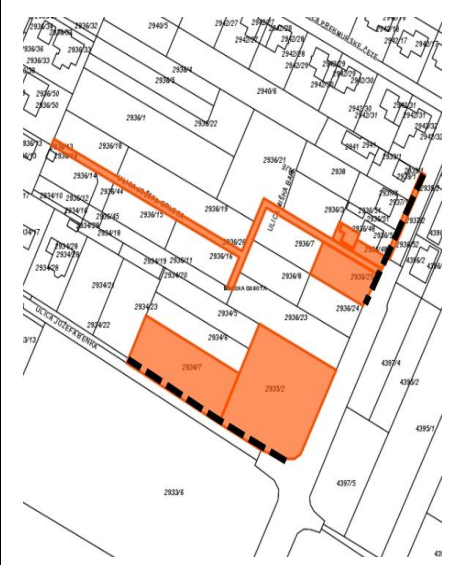

10	66	660,00
10	58	580,00
10	110	1.100,00
10	8	80,00
10	26	260,00
10	56	560,00
10	64	640,00
10	131	1.310,00
10	796	7.960,00
10	90	900,00
10	95	950,00
10	190	1.900,00
10	90	900,00
10	90	900,00
10	105	1.050,00
10	7	70,00
10	17	170,00
10	21	210,00
10	54	540,00
10	50	500,00
10	25	250,00

**23.450,00**



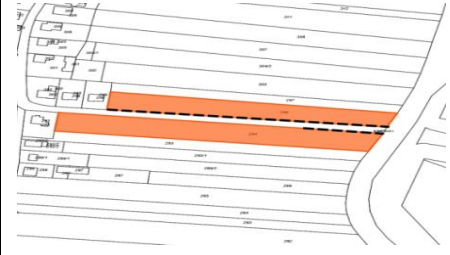
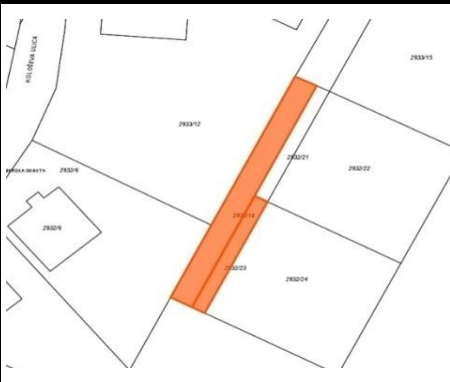
57.	111 – ČERNE LAVCI	Mestna občina Murska Sobota	Parc. št. 1697/2, površine 47 m <sup>2</sup>	Pot (stavbno zemljišče)			10	47	470,00	
58.	111 – ČERNE LAVCI	Mestna občina Murska Sobota	Parc. št. 1696/2, površine 21 m <sup>2</sup>	Pot (stavbno zemljišče)			10	21	210,00	
59.	111 – ČERNE LAVCI	Mestna občina Murska Sobota	Parc. št. 1695/2, površine 43 m <sup>2</sup>	Pot (stavbno zemljišče)			10	43	430,00	
60.	111 – ČERNE LAVCI	Mestna občina Murska Sobota	Parc. št. 1694/2, površine 23 m <sup>2</sup>	Pot (stavbno zemljišče)			10	23	230,00	
61.	111 – ČERNE LAVCI	Mestna občina Murska Sobota	Parc. št. 1693/2, površine 22 m <sup>2</sup>	Pot (stavbno zemljišče)			10	22	220,00	
62.	111 – ČERNE LAVCI	Mestna občina Murska Sobota	Parc. št. 1693/3, površine 3 m <sup>2</sup>	Pot (stavbno zemljišče)			10	3	30,00	
63.	111 – ČERNE LAVCI	Mestna občina Murska Sobota	Parc. št. 1693/4, površine 25 m <sup>2</sup>	Pot (stavbno zemljišče)			10	25	250,00	
64.	111 – ČERNE LAVCI	Mestna občina Murska Sobota	Parc. št. 1276, površine 12 m <sup>2</sup>	Pot (stavbno zemljišče)			10	12	120,00	
65.	105 - MURSKA SOBOTA	Mestna občina Murska Sobota	Parc. št. 3117/2, površine 241 m <sup>2</sup>	Stavbno zemljišče	Zemljišče predstavlja stavbno zemljišče in se pridobiva za bodočo ureditev Sončne ulice v Murski Soboti. Odkup nepremičnine je potreben za ureditev ceste oz komunalne infrastrukture. (PP: 16061014 Komunalno urejanje stanovanjskega območja Sončna ulica MS)		26	241	6.266,00	6.760,00
66.	105 - MURSKA SOBOTA	Mestna občina Murska Sobota	Parc. št. 3117/3, površine 19 m <sup>3</sup>	Stavbno zemljišče			26	19	494,00	
67.	105 – MURSKA SOBOTA	Mestna občina Murska Sobota	Parc. št. 321/1, površine 30 m <sup>2</sup>	Zelenica (stavbno zemljišče)	Pridobitev zemljišča, kjer je postavljeno judovsko obeležje na Lendavski ulici v Murski Soboti (brezplačen prenos zemljišč).		0,00	30,00	0,00	0,00
68.	127 – KROG	Mestna občina Murska Sobota	Parc. št. 2358/2, površine 120 m <sup>2</sup>	Pot (stavbno zemljišče)	Zemljišči se nahajata v Krogu, kjer bo urejena občinska cesta in solastniki ponujajo brezplačen prenos nepremičnine.		0,00	120,00	0,00	0,00
69.	127 – KROG	Mestna občina Murska Sobota	Parc. št. 2361/1, površine 76 m <sup>2</sup>	Pot (stavbno zemljišče)			0,00	76,00	0,00	

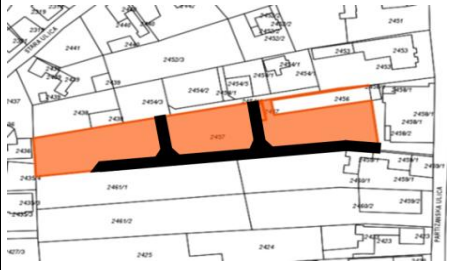

70.	127 – KROG	Mestna občina Murska Sobota	Del parc. št. 2566/1, površine 330 m <sup>2</sup>	Dovozna pot / stavbno zemljišče	Zemljišči se nahajata v Krogu, kjer bo urejena občinska cesta in solastniki ponujajo brezplačen prenos nepremičnine.		0,00	330,00	0,00	0,00
71.	127 – KROG	Mestna občina Murska Sobota	Del parc. št. 2566/2, površine 100 m <sup>2</sup>	Dovozna pot / stavbno zemljišče		0,00	100,00	0,00		
72.	110- POLANA	Mestna občina Murska Sobota	Parc. št. 538/4, površine 31 m <sup>2</sup>	Dovozna pot / stavbno zemljišče	Zemljišča se nahajajo v naselju Polana ob občinski cesti. Zaradi ureditve že izvedenega krožišča in pločnika. Neodplačni prenos je utemeljen.		0,00	31,00	0,00	0,00
73.	110- POLANA	Mestna občina Murska Sobota	Del parc. št. 545/8, površine 117 m <sup>2</sup>	Dovozna pot / stavbno zemljišče		0,00	117,00	0,00		
74.	105 – MURSKA SOBOTA	Mestna občina Murska Sobota	Parc. št. 3218, površine 2132 m <sup>2</sup>	Stavbno zemljišče	Zemljišči se nahajata med železniško progo in pokopališčem. Zaradi ureditve parkirišča na tem območju je prenos lastništva utemeljen; predvideva se neodplačen prenos.		0,00	2.132,00	0,00	0,00
75.	105 – MURSKA SOBOTA	Mestna občina Murska Sobota	Parc. št. 3219, površine 435 m <sup>2</sup>	Stavbno zemljišče			0,00	435,00	0,00	
76.	105 – MURSKA SOBOTA	Mestna občina Murska Sobota	Del parc. št. 2585/2, površine 10 m <sup>2</sup>	Dvorišče (stavbno zemljišče)	Zemljišča so potrebna za ureditev kolesarske steze na Kroški in Ulici arhitekta Novaka. (PP 13022011 Urejanje kolesarskih povezav - 2.faza)		29,31	10,00	293,10	4.044,77
77.	105 – MURSKA SOBOTA	Mestna občina Murska Sobota	Del parc. št. 2583, površine 3 m <sup>2</sup>	Dvorišče (stavbno zemljišče)			29,31	3,00	87,93	



78.	105 – MURSKA SOBOTA	Mestna občina Murska Sobota	Del parc. št. 1286, površine 58 m <sup>2</sup>	Dvorišče (stavbno zemljišče)		29,31	58,00	1.699,97	
79.	105 – MURSKA SOBOTA	Mestna občina Murska Sobota	Del parc. št. 1392/2, površine 67 m <sup>2</sup>	Dvorišče (stavbno zemljišče)		29,31	67,00	1.963,77	
80.	105-MURSKA SOBOTA	Mestna občina Murska Sobota	Del parc. št. 2934/7, površine 168 m <sup>2</sup>	Stavbno zemljišče	<p>Zemljišča se nahajajo ob ul. Jožeta Benka in Tomšičevi ulici. Odkup je potreben zaradi nadaljevanja izgranje komunalne infrastrukture s pločnikom. (PP 13022003 Investicije v prometno ureditev mesta)</p> 	44,38	168,00	7.456,21	23.922,00
81.	105-MURSKA SOBOTA	Mestna občina Murska Sobota	Del parc. št. 2935/2, površine 160 m <sup>2</sup>	Stavbno zemljišče		44,38	160,00	7.101,15	
82.	105-MURSKA SOBOTA	Mestna občina Murska Sobota	Del parc. št. 2936/25, površine 15 m <sup>2</sup>	Stavbno zemljišče		44,38	15,00	665,73	
83.	105-MURSKA SOBOTA	Mestna občina Murska Sobota	Del parc. št. 2936/48, površine 15 m <sup>2</sup>	Stavbno zemljišče		44,38	15,00	665,73	
84.	105-MURSKA SOBOTA	Mestna občina Murska Sobota	Parc. št. 2936/52, površine 27 m <sup>2</sup>	Stavbno zemljišče		44,38	27,00	1.198,32	
85.	105-MURSKA SOBOTA	Mestna občina Murska Sobota	Parc. št. 2937/2, površine 32 m <sup>2</sup>	Stavbno zemljišče		44,38	32,00	1.420,23	
86.	105-MURSKA SOBOTA	Mestna občina Murska Sobota	Parc. št. 2939/2, površine 32 m <sup>2</sup>	Stavbno zemljišče		44,38	32,00	1.420,23	
87.	105-MURSKA SOBOTA	Mestna občina Murska Sobota	Del parc. št. 2936/26, površine 90 m <sup>2</sup>	Stavbno zemljišče		44,38	90,00	3.994,40	
88.	110 - POLANA	Mestna občina Murska Sobota	Del parc. št. 464, površine 99 m <sup>2</sup>	Stavbno zemljišče	<p>Zemljišča se nahajajo na območju predvidene izgranje mostu za pešce in kolesarje čez potok Ledava pred naseljem Polana in je zato potreben odkup navedenih zemljišč. (PP 13022021 Kolesarski most čez potok Ledava v Polani)</p> 	15,00	99,00	1.485,00	2.100,00
89.	111 – ČERNELAVCI	Mestna občina Murska Sobota	Del parc. št. 1371, površine 21 m <sup>2</sup>	Stavbno zemljišče		15,00	21,00	315,00	
90.	111 – ČERNELAVCI	Mestna občina Murska Sobota	Del parc. št. 1372, površine 20 m <sup>2</sup>	Stavbno zemljišče		15,00	20,00	300,00	



91.	105-MURSKA SOBOTA	Mestna občina Murska Sobota	Del parc. št. 4082/3, površine 57 m <sup>2</sup>	Stavbno zemljišče	Zemljišče se nahaja na robu naselja Černelavci. Odkup je utemeljen, saj je tukaj predvidena gradnja črpališča in razbremenilnika s tlačnim vodom za severni kolektor. (PP 15022000 vzdrževanje mešanega in meteornege kanalizacijskega sistema.)		3,70	57,00	210,90	15.177,40
92.	105-MURSKA SOBOTA	Mestna občina Murska Sobota	Del parc. št. 4087, površine 4.045 m <sup>2</sup>	Stavbno zemljišče			3,70	4.045,00	14.966,50	
93.	105 - MURSKA SOBOTA	Mestna občina Murska Sobota	Del parc. št. 1972/4, površine 2 m <sup>2</sup>	Stavbno zemljišče	Zemljišči se nahajata na Bakovski ulici, odkup je potreben za dokončno ureditev kolesarske steze na Bakovski ulici. (PP 13023001 Urejanje prometnega režima)		51,72	2,00	103,45	3.000,00
94.	105 - MURSKA SOBOTA	Mestna občina Murska Sobota	Del parc. št. 1972/1, površine 56 m <sup>2</sup>	Stavbno zemljišče			51,72	56,00	2.896,55	
95.	108 - NEMČAVCI	Mestna občina Murska Sobota	Del.parc. št. 294, površine 9 m <sup>2</sup>	Stavbno zemljišče	Zemljišči se nahajata v Nemčavcih nasproti trgovskega centra OBI, ob državni cesti. Odkup dela parcel je potreben zaradi ureditve ceste. (PP 13022000 Investicijsko vzdrževanje lokalnih cest)		12,00	9,00	108,00	8.052,00
96.	108 - NEMČAVCI	Mestna občina Murska Sobota	Del. Parc. št. 296, površine 662 m <sup>2</sup>	Stavbno zemljišče			12,00	662,00	7.944,00	
97.	105- MURSKA SOBOTA	Mestna občina Murska Sobota	Parc. št. 2932/16, površine 183 m <sup>2</sup>	Stavbno zemljišče	Stavbni zemljišči se nahajata ob ulici J. Benka v Murski Soboti, odkup je potreben zaradi ureditve dostopne ceste in komunalne infrastrukture. (PP 16061015 Komunalno urejanje stanovanjskega območja po veljavnem OPPN SO 99)		33,63	183,00	6.155,00	8.005,00
98.	105- MURSKA SOBOTA	Mestna občina Murska Sobota	Del parc. št. 2932/23, površine 55 m <sup>2</sup>	Stavbno zemljišče			34,26	54,00	1.850,00	


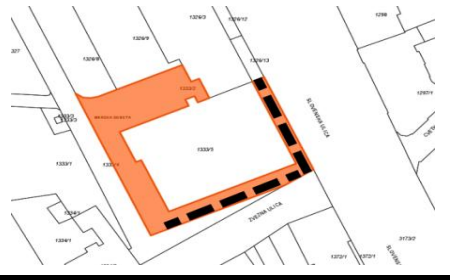

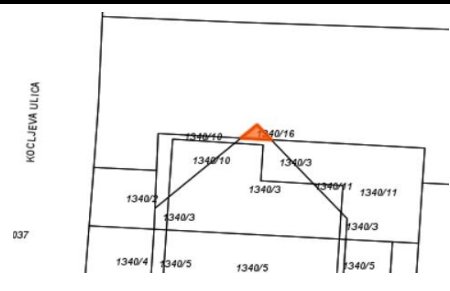
99.	128 - BAKOVCI	Mestna občina Murska Sobota	Del parc. št. 2457, površine 960 m <sup>2</sup>	Stavbno zemljišče	Zemljišče se nahaja na območju KO Bakovci, kjer je planirana ureditev ceste in ostale komunalne infrastrukture. Predvideva se neodplačni prenos		0,00	960,00	0,00	0,00
100.	110-POLANA	Mestna občina Murska Sobota	Del parc. št. 141, površina 3 m <sup>2</sup>	Kmetijsko zemljišče	Zemljišča se nahajajo med naseljema Markišavci in Polana. Zemljišča se potrebujejo za namen rekonstrukcije lokalne ceste Markišavci - Polana.		10,12	3,00	30,00	<b>8.318,00</b>
101.	110-POLANA	Mestna občina Murska Sobota	Parc. št. 142/2, površina 21 m <sup>2</sup>	Gozdna zemljišča			5,06	21,00	106,00	
102.	110-POLANA	Mestna občina Murska Sobota	Parc. št. 143/2, površina 39 m <sup>2</sup>	Gozdna zemljišča			5,06	39,00	197,00	
103.	110-POLANA	Mestna občina Murska Sobota	Del parc. št. 145, površina 19 m <sup>2</sup>	Gozdna zemljišča			5,06	19,00	96,00	
104.	110-POLANA	Mestna občina Murska Sobota	Del parc. št. 146, površina 7 m <sup>2</sup>	Gozdna zemljišča			5,06	7,00	35,00	
105.	110-POLANA	Mestna občina Murska Sobota	Parc. št. 148/2, površina 31 m <sup>2</sup>	Gozdna zemljišča			5,06	31,00	157,00	
106.	110-POLANA	Mestna občina Murska Sobota	Del parc. št. 149, površina 35 m <sup>2</sup>	Gozdna zemljišča			5,06	35,00	177,00	
107.	110-POLANA	Mestna občina Murska Sobota	Del parc. št. 151, površina 2 m <sup>2</sup>	Gozdna zemljišča			5,06	2,00	10,00	
108.	110-POLANA	Mestna občina Murska Sobota	Parc. št. 152/2, površina 37 m <sup>2</sup>	Gozdna zemljišča			5,06	37,00	187,00	
109.	110-POLANA	Mestna občina Murska Sobota	Parc. št. 153/2 in parc. št. 153/3, površina 26 m <sup>2</sup>	Gozdna zemljišča			5,06	26,00	132,00	
110.	110-POLANA	Mestna občina Murska Sobota	Parc. št. 154/2, površina 15 m <sup>2</sup>	Gozdna zemljišča			5,06	15,00	76,00	


111.	110-POLANA	Mestna občina Murska Sobota	Parc. št. 160/2, površina 55 m <sup>2</sup>	Gozdna zemljišča
112.	110-POLANA	Mestna občina Murska Sobota	Del parc. št. 295, površina 2 m <sup>2</sup>	Kmetijsko zemljišče
113.	110-POLANA	Mestna občina Murska Sobota	Parc. št. 364/2, površina 294 m <sup>2</sup>	Kmetijsko zemljišče
114.	110-POLANA	Mestna občina Murska Sobota	Del parc. št. 366, površina 55 m <sup>2</sup>	Kmetijsko zemljišče
115.	110-POLANA	Mestna občina Murska Sobota	Del parc. št. 387, površina 55 m <sup>2</sup>	Kmetijsko zemljišče
116.	110-POLANA	Mestna občina Murska Sobota	Del parc. št. 391, površine 14 m <sup>2</sup>	Kmetijsko zemljišče
117.	110-POLANA	Mestna občina Murska Sobota	Del parc. št. 392, površine 53 m <sup>2</sup>	Kmetijsko zemljišče
118.	110-POLANA	Mestna občina Murska Sobota	Del parc. št. 394, površine 7 m <sup>2</sup>	Kmetijsko zemljišče
119.	110-POLANA	Mestna občina Murska Sobota	Del parc. št. 395, površine 111 m <sup>2</sup>	Kmetijsko zemljišče
120.	110-POLANA	Mestna občina Murska Sobota	Del parc. št. 396, površina 32 m <sup>2</sup>	Kmetijsko zemljišče
121.	110-POLANA	Mestna občina Murska Sobota	Del parc. št. 397, površine 33 m <sup>2</sup>	Kmetijsko zemljišče
122.	110-POLANA	Mestna občina Murska Sobota	Del parc. št. 398, površine 8 m <sup>2</sup>	Kmetijsko zemljišče
123.	110-POLANA	Mestna občina Murska Sobota	Parc. št. 399/4, površine 15 m <sup>2</sup>	Kmetijsko zemljišče
124.	110-POLANA	Mestna občina Murska Sobota	Del parc. št. 546, površine 25 m <sup>2</sup>	Kmetijsko zemljišče
125.	110-POLANA	Mestna občina Murska Sobota	Del parc. št. 550, površine 69 m <sup>2</sup>	Površina cest

Zemljišča se nahajajo med naseljema Markišavci in Polana. Zemljišča se potrebujejo za namen rekonstrukcije lokalne ceste Markišavci - Polana.

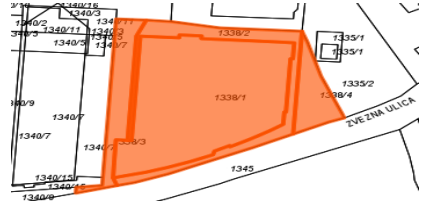
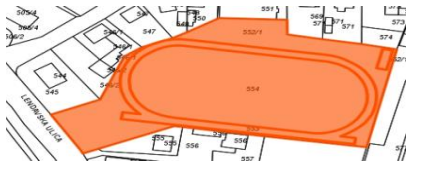



0,00	55,00	0,00
5,06	2,00	10,00
10,12	294,00	2.975,00
10,12	55,00	557,00
10,12	55,00	557,00
10,12	14,00	142,00
10,12	53,00	536,00
10,12	7,00	71,00
10,12	111,00	1.123,00
10,12	32,00	324,00
10,12	33,00	334,00
10,12	8,00	81,00
10,12	15,00	152,00
10,12	25,00	253,00
0,00	69,00	0,00

126.	105- MURSKA SOBOTA	Mestna občina Murska Sobota	Parc. št. 1030/6, površine 99 m <sup>2</sup>	Stavbno zemljišče	Zemljišči se nahajata na Kocljevi ulici. Odkup je potreben zaradi ureditve pločnika. (PP 13022003 Investicije v prometno ureditev mesta)		50,00	99,00	4.950,00	9.000,00
127.	105- MURSKA SOBOTA	Mestna občina Murska Sobota	Parc. št. 1030/4, površine 81m <sup>2</sup>	Stavbno zemljišče		50,00	81,00	4.050,00		
128.	105- MURSKA SOBOTA	Mestna občina Murska Sobota	Parc. št. 1333/2, površine 219 m <sup>2</sup>	Stavbno zemljišče	Zemljišče se nahaja ob Slovenski in Zvezni ulici. Odkup je utemeljen, saj v naravi predstavlja prometno infrastrukturo - pločnik (PP 15023010 Prenova mestnega središča 1.faza - SKLOP 3B)		24,00	219,00	5.250,00	5.250,00
129.	104 - RAKIČAN	Mestna občina Murska Sobota	Parc. št. 250/1, površine 842 m <sup>2</sup>	Stavbno zemljišče	Zemljišče se nahaja na območju predvidene pogodbene komasacije stavbnih zemljišč OPPN (PP 16061000 Urejanje zemljišč s komunalno infrastrukturo). Zemljišče je potrebno pridobiti zaradi poenostavitve postopka pogodbene komasacije.		15,00	842,00	12.630,00	12.630,00
130.	105 - MURSKA SOBOTA	Mestna občina Murska Sobota	Parc. št. 1340/16, površine 2 m <sup>2</sup>	Stavbno zemljišče	Zemljišče predstavlja del ploščadi na Trgu kulture, predvideva se neodplačen prenos.		0,00	0,00	0,00	0,00

131.	128 - BAKOVCI	Mestna občina Murska Sobota	del. parc. št. 3436, površine 22,26 m <sup>2</sup>	Stavbno zemljišče	<p>Zemljišča se nahajajo ob regionalni cesti Bakovci - Dokležovje. Odkup je potreben zaradi izgradnje kolesarske steze Bakovci - Dokležovje (PP 1302019 Kolesarska povezava Bakovci - Dokležovje).</p> 	14,59	22,26	324,82	3.000,00
132.	128 - BAKOVCI	Mestna občina Murska Sobota	del. parc. št 3437, površine 11,79 m <sup>2</sup>	Stavbno zemljišče		14,59	11,79	172,04	
133.	128 - BAKOVCI	Mestna občina Murska Sobota	del. parc. št 3438, površine 23,94 m <sup>2</sup>	Stavbno zemljišče		14,59	23,94	349,34	
134.	128 - BAKOVCI	Mestna občina Murska Sobota	del. parc. št 3439, površine 11,77 m <sup>2</sup>	Stavbno zemljišče		14,59	11,77	171,75	
135.	128 - BAKOVCI	Mestna občina Murska Sobota	del. parc. št 1304, površine 6,09 m <sup>2</sup>	Stavbno zemljišče		14,59	6,09	88,87	
136.	128 - BAKOVCI	Mestna občina Murska Sobota	del. parc. št 1306, površine 6,72 m <sup>2</sup>	Stavbno zemljišče		14,59	6,72	98,06	
137.	128 - BAKOVCI	Mestna občina Murska Sobota	del. parc. št 1307, površine 45,90 m <sup>2</sup>	Stavbno zemljišče		14,59	45,90	669,78	
138.	128 - BAKOVCI	Mestna občina Murska Sobota	del. parc. št 3511, površine 43,23 m <sup>2</sup>	Stavbno zemljišče		14,59	53,23	776,74	
139.	128 - BAKOVCI	Mestna občina Murska Sobota	del. parc. št 3537, površine 23,89 m <sup>2</sup>	Stavbno zemljišče		14,59	23,89	348,61	
<b>SKUPAJ ZEMLJIŠČA:</b>									<b>541.940,17</b>



Zemljišča s stavbo										
Zap. št.	Samoupravna lokalna skupnost	Katastrska občina in šifra katastrske občine	Parcelna številka	Velikost parcele	Naslov	Opombe	Grafika	ID oznaka dela stavbe	Velikost dela stavbe	Predvidena sredstva v EUR
1.	Mestna občina Murska Sobota	105 – MURSKA SOBOTA	Parc. št. 1338/1	1.691 m <sup>2</sup>	Zvezna ulica 10, Murska Sobota	Predviden je neodplalni prenos deleža v lasti RS (4239/10000) objekta PIŠK v MS s pripadajočim zemljiščem.		Št. stavbe 10141	6.698.50 m <sup>2</sup>	0
2.	Mestna občina Murska Sobota	105 – MURSKA SOBOTA	Parc. št. 1338/2	437 m <sup>2</sup>						
3.	Mestna občina Murska Sobota	105 – MURSKA SOBOTA	Parc. št. 1338/3	310 m <sup>2</sup>						
4.	Mestna občina Murska Sobota	105 – MURSKA SOBOTA	Parc. št. 1338/4	206 m <sup>2</sup>						
5.	Mestna občina Murska Sobota	104 - RAKIČAN	Parc. št. 552/1	4.141 m <sup>2</sup>	Panonska ulica 4 in 4a, Rakičan	Predviden je neodplačni prenos nogometnega igrišča v Rakičanu z objektom garderob in pripadajočim zemljiščem, vse trenutno v lasti RS.		Št. stavbe 84	78,30 m <sup>2</sup>	0
6.	Mestna občina Murska Sobota	104 - RAKIČAN	Parc. št. 553	1.910 m <sup>2</sup>						
7.	Mestna občina Murska Sobota	104 - RAKIČAN	Parc. št. 554	6.824 m <sup>2</sup>						
<b>SKUPAJ ZEMLJIŠČA S STAVBAMI:</b>										<b>0,00</b>

Stavba										
Zap. št.	Samoupravna lokalna skupnost	Katastrska občina in šifra katastrske občine	Parcelna številka	Velikost parcele	Naslov	Opombe	Grafika	ID oznaka dela stavbe	Velikost dela stavbe	Predvidena sredstva v EUR
1.	Mestna občina Murska Sobota	105 – MURSKA SOBOTA	Parc. št. 1394/7	125,9 m <sup>2</sup>	Gregorčičeva ulica	V naravi zemljišče predstavlja javno parkirišče na Gregorčičevi ulici (ob MOL-u), zato je odkup utemeljen.		105-10631-8	125,9 m <sup>2</sup>	3.750,00
<b>SKUPAJ STAVBE:</b>										<b>3.750,00</b>



<b>NAČRT PRIDOBIVANJA</b>	<b>V EUR</b>
Zemljišča	541.940,17
Zemljišča s stavbo	0,00
Stavbe	3.750,00
<b>Skupaj</b>	<b>545.690,17</b>

<b>Načrt pridobivanja po proračunskih postavkah:</b>	<b>v EUR</b>
PP 16062000 Nakup zemljišč (samo konto nakup zemljišč)	412.981,00
PP 16061015 Komunalno urejanje stanovanjskega območja po veljavnem OPPN SO 99	8.005,00
PP 13022011 Urejanje kolesarskih povezav - 2.faza CTN	4.044,77
PP 15023010 Prenova mestnega središča 1. faza - SKLOP 3B	5.250,00
PP 16061011 Komunalno urejanje novega stanovanjskega območja na Pušči	23.450,00
PP 13022003 Investicije v prometno ureditev mesta	32.922,00
PP 13022000 Investicijsko vzdrževanje lokalnih cest	16.370,00
PP 13022021 Kolesarski most čez potok Ledava v Polani	2.100,00
PP 16061000 Urejanje zemljišč s komunalno infrastrukturo	12.630,00
PP: 16061014 Komunalno urejanje stanovanjskega območja Sončna ulica MS	6.760,00
PP 13022019 Kolesarska povezava Bakovci - Dokležovje	3.000,00
PP 15022000 Vzdrževanje mešanega in meteornega kanalizacije	15.177,40
PP 13023001 Urejanje prometnega režima	3.000,00
<b>SKUPAJ</b>	<b>545.690,17</b>